



CAMPO ELÍAS RAMÍREZ PADILLA

**PROGRAMA DE GOBIERNO
ALCALDE 2024 -2027**

A decorative graphic in the bottom right corner of the page, consisting of several overlapping, stepped lines in white and yellow, creating a sense of upward movement or progress.

CONTENIDO

¿QUIÉN ES CAMPO?	5
NUESTRO GIRÓN	¡Error! Marcador no definido.
Territorio, Demografía y Población	7
Características del Territorio	7
Demografía y Población	8
Percepción Ciudadana.....	10
Contexto Social.....	11
Pobreza.....	11
Educación	13
Salud y Protección Social.....	15
Deporte, Recreación y Cultural	16
Contexto Económico	16
Desempeño del Económico.....	16
Dinámica del Empleo.....	18
Turismo.....	20
Contexto Ambiental	20
Ordenamiento Territorial y Espacio Público	20
Ambiente.....	21
Gestión del Riesgo.....	22
Vivienda y Servicios Público	22
PROPUESTA DE GOBIERNO	26
Visión.....	26
Misión.....	26
Objetivo, Principios y Enfoques.....	26
Articulación con los ODS y el Plan Nacional de Desarrollo	27
Propuesta por Ejes	28

Eje 1. Administración Efectiva al Servicio de las Gironesas y Gironeses..... 29

Eje 2. Programas sociales para el mejoramiento de la Calidad de Vida de todas las gironesas y gironeses 30

Eje 3. Obras para transformar el Territorio de Girón..... 40

Eje 4. Ocio Productivo y Recreativo para todas las gironesas y gironeses..... 54

Eje 5. Visión de largo plazo para Girón 54

CARTA DEL CANDIDATO A LAS GIRONESAS Y GIRONESSES36

¿Quién es Campo ?

PROGRAMA DE GOBIERNO / ALCALDE 2024 -2027



CAMPO ELÍAS
RAMÍREZ PADILLA

Este soy yo

Soy un hombre que busca soluciones, que está comprometido con la sociedad, que creen en las oportunidades y que sueña con ver a Girón nuevamente transformándose. Soy un convencido que, **¡cuando se quiere, se puede!**

Quiero que me conozcan

Mi día a día lo comparto con mi esposa Mónica González y tengo la bendición de ser padre de las princesas Mia Isabella y Juana Sofía. Tengo 35 años y me considero un hombre apasionado por el hacer y demostrar que con voluntad es posible.

Hago parte del equipo que *Transformó a Girón*.

Llevo muchos años recorriendo las calles y veredas del Monumento Nacional, conociendo las necesidades de la comunidad y trabajando por entregar resultados. Estoy convencido que Girón debe continuar con el progreso en obras de infraestructura y en el desarrollo de programas sociales.

¿Dónde he trabajado?

Mi vida laboral inició en 2014 con la Fuerza Aérea Colombiana, donde tuve la fortuna de desempeñarme como odontólogo. Desde aquel momento, gracias a Dios y a mi pasión por lo temas sociales, ambientales y en salud, trabajé en entidades como Ecoreciclaje, Corporación para la Innovación tecnológica y las alcaldías de Girón, Betulia y Bucaramanga.

Mi formación académica

Odontólogo de la Universidad Antonio Nariño, especialista en Dirección para la Gestión Pública de la Universidad de Santander (UDES). Actualmente curso una Maestría en Gerencia de Proyectos en la Universidad Instituto Europeo de Posgrado (INP).

Cada lugar donde he trabajado me enseñó a ser una persona profesional e íntegra para poder servir con responsabilidad y dedicación a las comunidades. Uno de mis grandes propósitos de vida es aportar mi esfuerzo y compromiso por un Girón para las familias gironesas

Nuestro Girón

PROGRAMA DE GOBIERNO / ALCALDE 2024 -2027



CAMPO ELÍAS
RAMÍREZ PADILLA

Territorio, Demografía y Población

El Municipio de Girón “Monumento Nacional de Colombia” está ubicado en el Departamento de Santander a 7 kilómetros de su capital Bucaramanga y hace parte del Área Metropolitana de Bucaramanga junto con los municipios de Floridablanca y Piedecuesta (Municipio de Girón, 2023).

Gráfico 1. Localización del Municipio de Girón
Fuente: construcción propia.



Características del Territorio

Pertenece a la Provincia Metropolitana, y limita por el Oriente con Floridablanca, Piedecuesta y Bucaramanga, por el Occidente con el Municipio de Betulia, por el Norte con los Municipios de Sabana de Torres y Lebrija, y por el Sur con los Santos y Zapatoca. Se encuentra a una distancia de 373 Km de Bogotá, a 532 Km de Santa Marta, a 575 Km de Barranquilla, a 692 Km de Cartagena y a 195 Km de Cúcuta, su cabecera municipal está localizada a los 07° 04' 15" de

latitud norte y 73° 10' 23" de longitud oeste; su temperatura promedio es de 28°C y tiene una altitud de 777 metros sobre el nivel de mar. De acuerdo con los datos de la Alcaldía Municipal, Girón cuenta con 192 barrios y asentamientos humanos, 20 veredas y cuatro centros poblados: Acapulco, Bocas, Martha y Chocoita. (Ibid.)

Demografía y Población

Según las proyecciones del DANE para 2023 el Municipio de Girón tiene una población total de 176.418 habitantes, cuenta una extensión territorial total de 681 Km² y una densidad poblacional de 256,06 habitantes por Km². La población del municipio representa el 7,54% de los habitantes del departamento de Santander y el 13,53% de los habitantes del Área Metropolitana de Bucaramanga. El 51% de los habitantes son mujeres y el 49% son hombres; y de acuerdo con su lugar de residencia la población se concentra prioritariamente en la zona urbana donde vive el 89,2% de sus habitantes como se observa en el gráfico anterior (DANE, 2023).

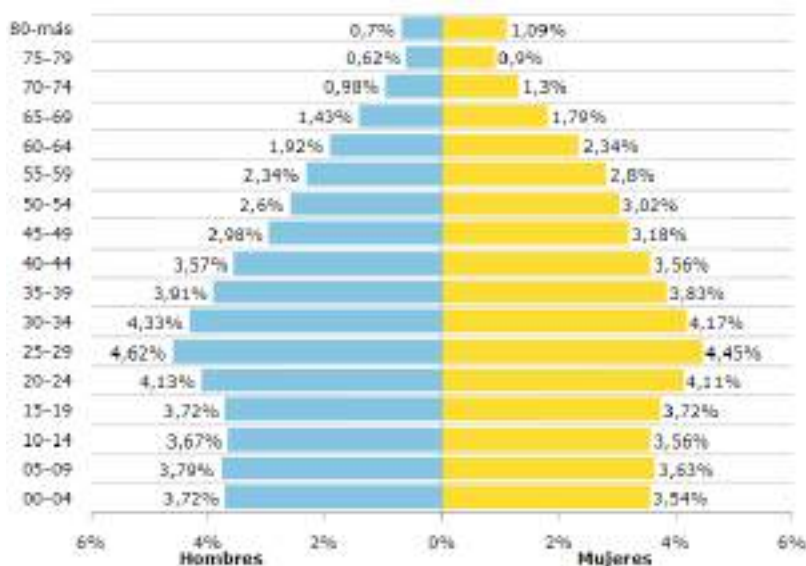
Gráfico 2. Población por género y zona, Girón
Fuente: construcción propia, a partir de datos DANE (2023)



Para 2023 los niños, niñas, adolescentes y jóvenes (población entre los 0 y 28 años de edad) constituyen el 44,85%; los niños y niñas entre los 0 y 5 años que se encuentran en el ciclo de primera infancia son en total 15.462 y representan el 8.76% de la población, por su parte la infancia (niños y niñas de 6 a 13 años) son en total 20.652 y constituyen el 11,38% de la población, los adolescentes entre los 14 y 17 años son el 5,86% de la población siendo en total 10.340 personas; en Girón hay en total 32.673 jóvenes (entre los 18 y 28 años), ellos son el 18,52% de la población total del Municipio (Ibid.).

Los adultos mayores (más de 59 años), que deben ser foco especial de atención del municipio, representan el 13,07% de la población (Ibid.). Lo anterior indica que su población es joven y cuenta con un bajo índice de envejecimiento, representando excelentes oportunidades para el desarrollo en tanto se puede promover el acceso a oportunidades para la población joven para que puedan participar de manera activa en el mercado productivo contribuyendo en la reducción de la pobreza y el crecimiento económico local (Ibid.)

Gráfico 3. Pirámide poblacional, Girón
Fuente: TerriData a partir de DANE (2023)



Según datos del CNPV 2018 la población del municipio se encuentra distribuida en un total de 45.961 hogares con un promedio de 3,2 personas por hogar. El 81,46% de los habitantes del municipio no nacieron en Girón, el 78,75% es originario de otros municipios del país, y tan solo el 18,54% nació Girón. El uso de la vivienda es primordialmente residencial, el 85,5% de las viviendas son de uso residencial, el 11,7% de uso no residencial y 2,7% de uso mixto (DANE, 2018).

De acuerdo con su autorreconocimiento, la población étnica total corresponde a 896 personas, de estas, 545 son población negra, afrodescendiente o mulata, 44 personas son población indígena, 8 personas son población raizal, 1 persona es palenquera, y 298 personas son población room. Para cuando se realizó el Censo Nacional de Población y Vivencia (CNPV) de 2018, el 8,2% del total de la población del Municipio tenía algún tipo de limitación o dificultad para realizar actividades diarias destacándose dentro de estas, la dificultad para ver, moverse, cardíacas o respiratorias, y cognitivas respectivamente (Ibid.).

Al 31 de diciembre de 2022, en el municipio de Girón se encontraban 18.809 víctimas del conflicto armado de las cuales 8.097 son niños, niñas, adolescentes y jóvenes (Unidad para las Víctimas, 2023).

Percepción Ciudadana

De acuerdo con los resultados de la encuesta de percepción virtual mi voz mi ciudad etapa 3 de Bucaramanga Metropolitana Cómo Vamos (BCV), el 67,7% de las personas encuestadas en Girón consideran que, en general las cosas van por mal camino, solamente un 13,4% creen que vamos por buen camino; Girón es el Municipio del Área Metropolitana (AM) donde los ciudadanos tienen peor percepción sobre cómo van las cosas en su municipio.

Esto contrasta con los niveles de orgullo y satisfacción de la población; comparado con los demás municipios del AM, Floridablanca y Girón respectivamente son los municipios donde las personas menos están orgullosas de su ciudad, Piedecuesta es donde más orgullo existe de acuerdo con la opinión de los encuestados. Por otro lado, el 36,9% de las personas de Girón que fueron encuestada, manifiestan sentirse insatisfechos con Girón como lugar para vivir, siendo la cifra más alto de insatisfacción del AM (BCV, 2023).

Gráfico 4. Optimismo, satisfacción y orgullo ciudadano, Girón y AM
Fuente: construcción propia, a partir de Bucaramanga Cómo Vamos (2023)

Ciudad	Las cosas van mal en su municipio	No se siente orgulloso de su municipio	Se siente insatisfecho con su municipio como lugar para vivir
Bucaramanga	51,0%	26,8%	30,6%
Floridablanca	62,5%	37,7%	34,3%
Girón	67,6%	33,0%	36,9%
Piedecuesta	44,2%	21,1%	23,6%

De acuerdo con los resultados de la misma encuesta de percepción ciudadana los tres temas principales a los que debería prestarle atención la Alcaldía del Municipio son en este orden: seguridad y convivencia ciudadana, empleo, y movilidad y transporte.

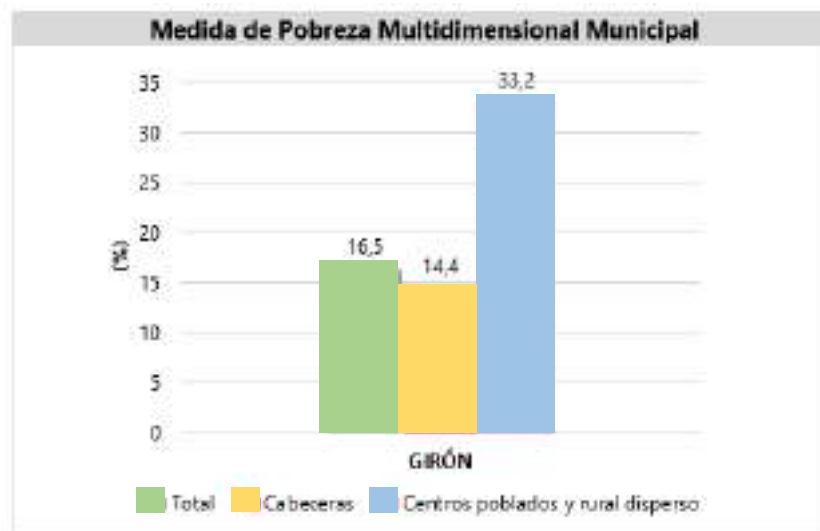
Contexto Social

Se presenta información que da cuenta sobre la situación actual de la población que vive en Girón, de acuerdo con la información oficial disponible en las plataformas de información estadística de la nación y el Municipio.

Pobreza

De acuerdo con los datos de la Gran Encuesta Integrada de Hogares (GEIH) de 2021, el coeficiente de Gini del Área Metropolitana (AM) y del departamento de Santander es de 0,52. La incidencia de pobreza monetaria que representa el porcentaje de la población con ingreso per cápita por debajo de la línea de pobreza, en 2021 fue de 35,5% para el AM, cercana a la del departamento que fue de 35,5 y por debajo de la nacional que fue de 39,3%. La incidencia de pobreza extrema alcanzó para 2021 el 10,10% en Santander, 12,2% en el país, y 7,5% en el AM (GEIH, DANE, 2021).

Gráfico 5. Índice de Pobreza Multidimensional de fuente censal, Girón
Fuente: DANE, Censo Nacional de Población y Vivienda (2018)



En cuanto al Índice de Pobreza Multidimensional de Fuente Censal 2018 Girón registra un indicador de 16,5% por debajo al promedio nacional que se encuentran en 19,6%, pero por encima del departamental que es de 12,9%. Este índice refleja la brecha que se presenta entre

las privaciones de los habitantes de la cabecera municipal y los de los centros poblados y rural disperso, pues mientras la incidencia de pobreza en la cabecera municipal es 14,4%, en los centros poblados y rural disperso llega al 33,2% (DANE, 2018). En la siguiente tabla se puede observar la variación de una zona a otra para cada una de las variables por dimensión.

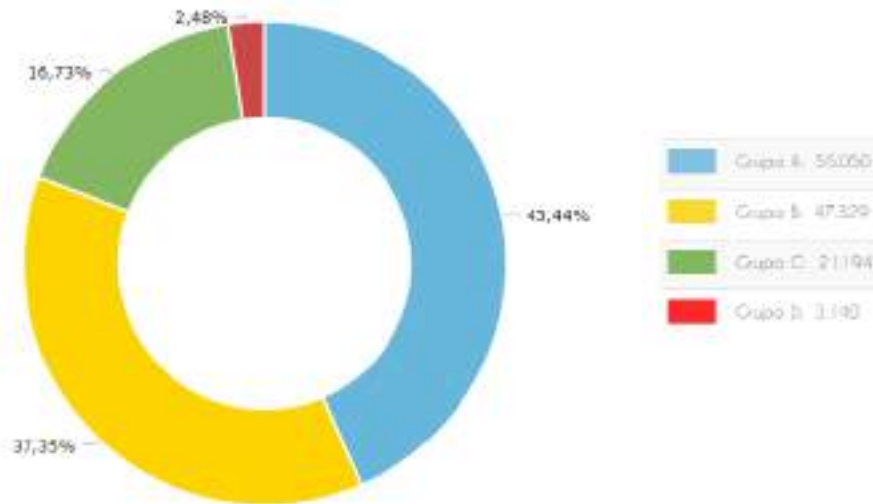
*Tabla 1. Privaciones por variable del Índice de Pobreza Multidimensional, Girón
Fuente: DANE, Censo Nacional de Población y Vivienda (2018)*

Privaciones por variable	Total	Cabeceras	Rural
Analfabetismo	6,1	4,7	12,6
Bajo logro educativo	44,5	40,5	62,6
Barreras a servicios para cuidado de la primera infancia	2,4	2,5	2,2
Tasa de dependencia	31,9	29,4	43,2
Hacinamiento crítico	7,8	8,6	4,4
Inadecuada eliminación de excretas	5,0	4,7	6,2
Inasistencia escolar	4,5	4,3	5,5
Material inadecuado de paredes exteriores	3,1	2,9	4,4
Rezago escolar	12,9	12,7	13,8
Sin acceso a fuente de agua mejorada	5,4	1,2	24,3
Sin aseguramiento en salud	21,6	22,1	19,6
Trabajo infantil	0,8	0,7	0,8
Trabajo informal	84,2	84,0	84,9

Ahora bien, con respecto a la información del Sisbén, que permite clasificar a la población de acuerdo con sus condiciones de vida e ingresos, en Girón para el cierre del año 2022 habían sido encuestados 46.535 hogares y 126.713 personas, de las cuales el 80,79% se encuentra en pobreza extrema o pobreza moderada (DNP, 2023).

Como se observa en el siguiente gráfico, de acuerdo con la clasificación del Sisbén 55.050 personas del total de personas sisbenizadas se encuentran en condición de pobreza extrema en el (Grupo A), representando a la población con menor capacidad de generación de ingresos en el municipio; dentro del grupo de pobreza moderada (Grupo B) se encuentran un total de 47.329 personas; otras 21.194 personas son población vulnerable (grupo C), es decir se encuentran en riesgo de caer en pobreza; finalmente 3.40 personas se encuentran en el grupo D que corresponde a la población no pobre, no vulnerable (Ibid.).

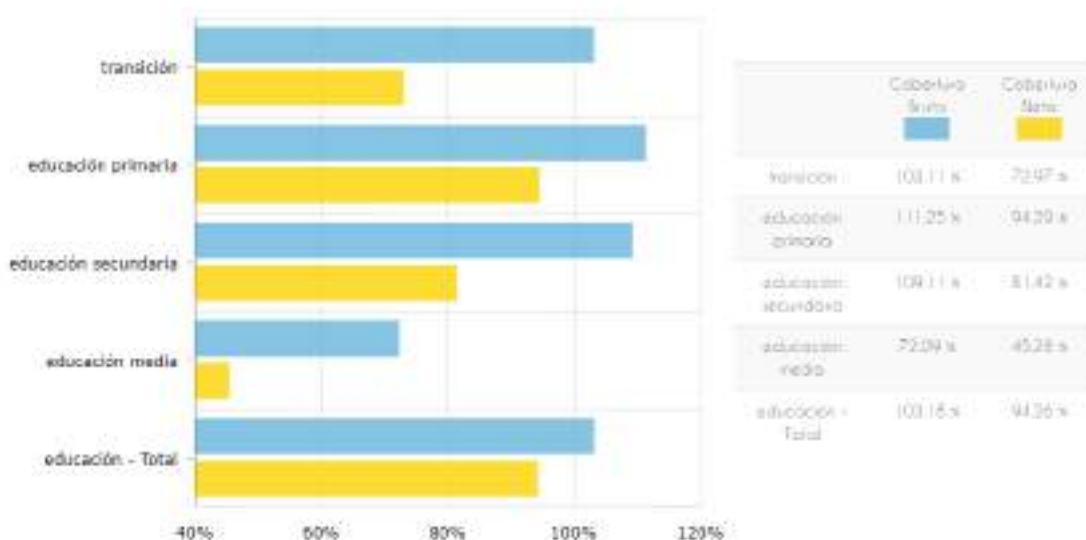
Gráfico 6. Población Sisbenizada por Grupo, Girón
Fuente: Departamento Nacional de Planeación (2023)



Educación

En Educación, entre 2009 y 2020 la cobertura bruta total ha experimentado un aumento de más del 5%, encontrándose en 2020 en 103,18%; los niveles de primaria y secundaria son donde se presenta la cobertura bruta más alta con 111,25% y 109,11% respectivamente, el nivel de media con 72,09% es aquel donde se presenta la cobertura bruta más baja. E

Gráfico 7. Cobertura en Educación 2020 desagregadas por nivel educativo, Girón
Fuente: TerriData, a partir de MinEducación (2023)

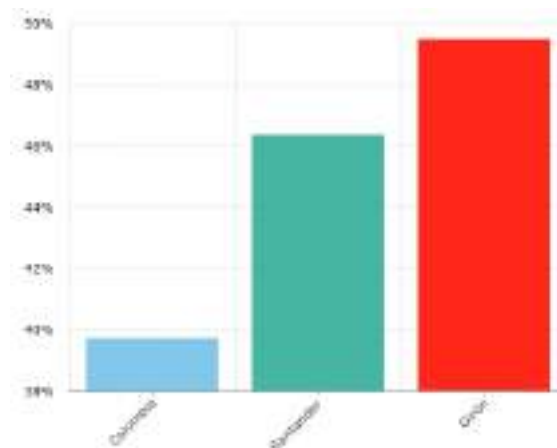


En coberturas netas, se registra también un aumento considerable entre los años 2009 y 2020, en este caso los niveles de primaria y secundaria son nuevamente los más destacados, con 94,29% y 81,42% respectivamente, 72,97% es la cobertura neta en transición y 45,28%, evidenciándose brechas importantes en estos dos últimos niveles (MinEducación, 2023).

Para el año 2020 la tasa de deserción intra-anual del sector oficial es de 3,82%, por encima del promedio nacional que se encuentra en 2,52%, sin embargo, se destaca la disminución progresiva que se ha venido dando en este indicador desde el año 2011 cuando estaba en 7,52%; por otro lado, la tasa de repitencia del sector oficial se encuentra en 8,13%, muy por encima del promedio departamental en 6,26% y nacional en 5,52% (Ibid.).

Con relación a la calidad de la educación, que se mide a través de las pruebas saber, de acuerdo con los resultado de 2021, se evidencia que, en matemáticas, Girón con 52,96 puntos se encuentra por encima del promedio nacional por una diferencia de 3,53 puntos y se acerca al promedio departamental que se encuentra en 53,45 puntos; en las pruebas saber 11-Lectura crítica, Girón con 555,12 puntos se encuentra por encima del promedio nacional con una diferencia de 3,07 puntos, y también muy cerca del promedio departamental que se encuentra en 55,02. Se destaca que el Municipio ha venido mostrando un mejor desempeño en las pruebas pues, aunque la diferencia entre uno y otro año es poca, la tendencia está en aumento (ICFES, 2022).

Gráfico 8. Tasa de tránsito inmediato a la educación superior en 2020, Girón
Fuente: TerriData, a partir de MinEducación (2023)



La tasa de tránsito a la Educación Superior en el 2020 fue de 49,52% superior a la de Colombia y Santander, que se encontraban para este mismo año en 39,71% y 46,39% respectivamente, como se observa en el gráfico anterior (MinEducación, 2023).

Salud y Protección Social

En el Municipio de Girón en total de 142.926 personas gozan de aseguramiento en Salud, encontrándose afiliados al Sistema General de Seguridad Social en Salud (SGSSS), en su mayoría, la población asegurada se encuentra en el régimen contributivo, pues el 52,7% de los asegurados, es decir 75.323 personas pertenecen a este régimen. El resto de las personas se encuentran entre el régimen subsidiado y los regímenes especiales, 65.966 personas, es decir el 46,15% de la población afiliada se encuentran en el régimen subsidiado y 1.637 personas hacen parte de regímenes especiales (MinSalud, 2023).

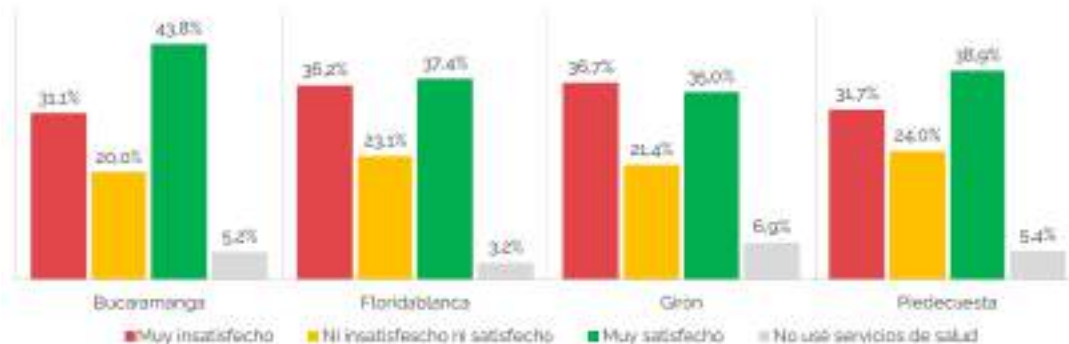
Gráfico 9. Aseguramiento en Salud 2021, Girón
Fuente: TerriData, a partir de MinEducación (2023)



La cobertura del régimen subsidiado en el municipio es de 99,0%, igual al promedio de cobertura departamental y superior al promedio de cobertura nacional, que se encuentra en 98,5% (Ibid.). A junio de 2023, el nivel de gestión de la Clínica Girón ESE es de 83,28 (MinSalud - SISPRO, 2023). La ESE requiere mejorar la prestación de los servicios de salud y aumentar la oferta de servicios especializados para la comunidad.

De acuerdo con la encuesta virtual mi voz mi ciudad – fase 3, en Girón el 36,7% de los encuestados están insatisfechos con los servicios de salud recibidos mientras que un 35% dice estar satisfechos, de acuerdo con esta información, Girón es el Municipio del AM donde los ciudadanos está menos satisfechos con los servicios de salud, Bucaramanga y Piedecuesta respectivamente son los municipios donde los ciudadanos están más satisfechos con los servicios de salud que reciben.

Gráfico 10. Satisfacción con el servicio de salud que recibe, Girón
Fuente: BVC, resultado encuesta virtual mi voz mi ciudad – fase 3 (2023)



Deporte, Recreación y Cultural

En relación con el sector cultura, y el sector deporte y recreación, el Municipio desarrolla con regularidad el programa de formación artística y cultural y el programa de formación deportiva, además cuenta una infraestructura cultural y deportiva destacada en el área metropolitana de Bucaramanga (Municipio de Girón, 2020), sin embargo, de acuerdo a los diálogos con los ciudadanos existe una percepción generalizada sobre la falta de mantenimiento a dicha infraestructura, así como la posibilidad de contar con nuevos escenarios.

Contexto Económico

Se presenta información relacionada con las condiciones económicas que se viven actualmente en el territorio, de acuerdo con la información oficial disponible en las plataformas de información estadística de la nación y el Municipio.

Desempeño del Económico

El Valor Agregado Municipal (VAM) de Girón para el año 2020¹ fue de 4.072,39 miles de millones de pesos y un peso relativo municipal en el PIB departamental de 7,8%, superado solo por tres de los 87 municipios del departamento de Santander, Bucaramanga, Barrancabermeja y Floridablanca (DANE, 2022).

¹ Dato 2020 provisional

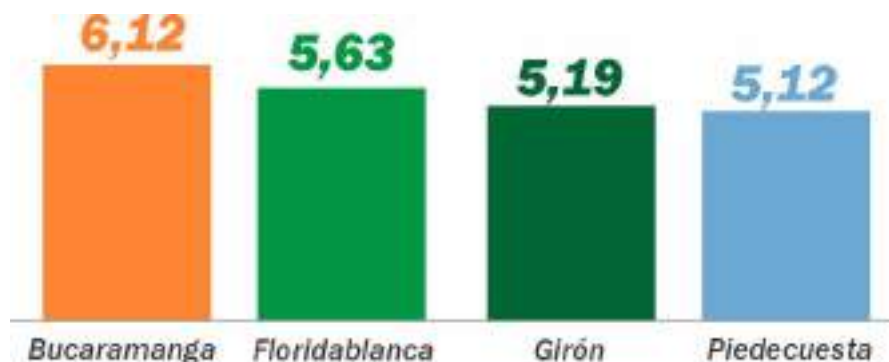
De acuerdo con los registros históricos, Girón demuestra una tendencia de crecimiento pese a que entre 2019 y 2020 se registró una leve disminución en el VAM pasando de 4.192,37 en 2019 a 4.072,39 en 2020 (Ibid.)

Gráfico 11. Valor Agregado Municipal, Girón y AM
Fuente: construcción propia a partir de datos DANE (2022)



Las actividades terciarias aportaron el 53,87% del Valor Agregado Municipal de Girón en 2020 con cerca de 2.200 miles de millones de pesos; Las actividades primarias, donde se destaca la agricultura, aportaron el 20,93% del VAR; las actividades secundarias relacionadas con las industrias aportaron el 20,20% del VAR. Se destaca el crecimiento de las actividades del sector primario que han venido ganando terreno dentro del Valor Agregado Municipal, entre el 2018 y 2019 este sector ha crecido en más de un 5% su participación dentro del VAR en Girón (ibid.).

Gráfico 12. Índice de Competitividad Municipal (ICM) 2021, Girón y AM
Fuente: construcción propia a partir de datos de Cámara de Comercio de Bucaramanga (2022)



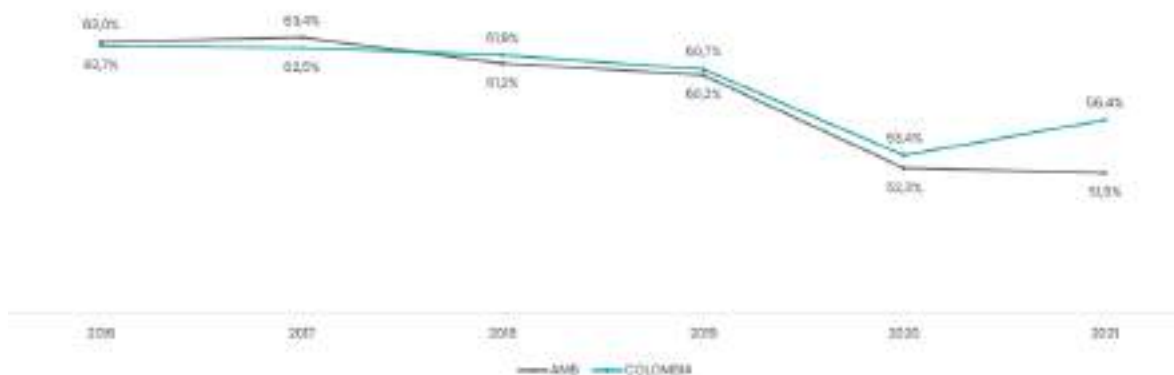
De acuerdo con los resultados del Índice de Competitividad Municipal (ICM) que considera diferentes indicadores relacionados con cuatro dimensiones: condiciones básicas, capital humano, eficiencia de los mercados y ecosistema innovador, Girón obtuvo un puntaje de 5,19 en 2021 ubicándose en la posición número 15 dentro del ranking de los 80 municipios incluidos en la medición; Bucaramanga y Floridablanca, se ubicaron dentro de las primeras cinco posiciones, logrando el puesto 1 y 5 respectivamente (Cámara de Comercio de Bucaramanga, 2022).

En el área metropolitana la tasa de inflación es muy fluctuante, en todo caso, 2021 ha sido uno de los años de mayor crecimiento de este indicador, lo que no es ajeno a lo que pasa en el país e incluso en el Mundo; la tasa de inflación de AM paso de 1,1% en 2020 a 7,0% en 2021, 1,4 puntos porcentuales por encima que la inflación nacional para ese mismo año (DANE, 2022).

Dinámica del Empleo

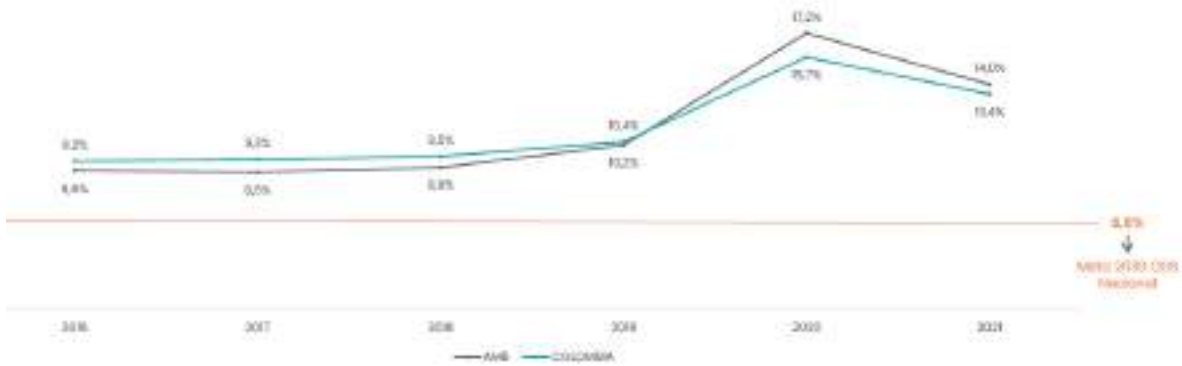
En relación con el Empleo para 2021 la Tasa de Ocupación (TO), a través de la cual se puede conocer el porcentaje de la población en edad de trabajar que se encuentra ocupado, llego a 54,9% para el área metropolitana de Bucaramanga, inferior a la TO nacional que se encontraba en 56,4%. De cualquier forma, se destaca la recuperación de este indicador que había caído drásticamente en 2020 por los efectos de la pandemia del Covid-19 (BCV, 2022).

Gráfico 13. Tasa de Ocupación (TO) 2021, AM y Colombia
Fuente: Bucaramanga Cómo Vamos, a partir de datos DANE (2022)



En consecuencia, de lo anterior, la tasa de desempleo que se registró para 2021 en el área metropolitana demuestra importantes avances en materia de recuperación del empleo de los habitantes de los municipios del área, pues paso de 17,2% en 2020 (pandemia) a 14% en 2021, con una disminución significativa de 3,2 puntos porcentuales (Ibid.).

Gráfico 14. Tasa de Desempleo (TD), AM y Colombia
Fuente: Bucaramanga Cómo Vamos, a partir de datos DANE (2022)



Para 2030 le meta es alcanzar una tasa de desempleo inferior a 6,8% de acuerdo con los ODS, Bucaramanga AM lo más cerca que ha estado de ello fue en 2016 cuando alcanzó una tasa de desempleo de 8,6%. Las mujeres continúan siendo las más afectada por el desempleo; el desempleo joven continua estando por encima del desempleo general (Ibid.).

Bucaramanga AM tiene una de las tasas de informalidad más altas si se compara con las principales ciudades y áreas metropolitanas del País, para 2021 esta tasa se mantuvo entre el 54,9% y 57%, siempre por encima de las demás ciudades y AM, como se observa en el siguiente grafico de Bucaramanga Cómo Vamos (Ibid.).

Gráfico 15. Tasa de Informalidad (TI), Girón y AM
Fuente: Bucaramanga Cómo Vamos, a partir de datos DANE (2022)



Turismo

Por su arquitectura de la época colonial (calles empedradas, casas con paredes blancas, grandes puertas de color marrón oscuro y/o negro, y techos con teja de arcilla), Girón fue reconocido a nivel nacional como Monumento Nacional de Colombia en 1959, hecho que fue reglamentado en 1963. Es un patrimonio a la memoria histórica de la época colonial, la cual es respetada urbanísticamente en el casco antiguo del municipio, donde se localizan la Basílica Menor del Señor de los Milagros, la Alcaldía y la capilla de Nuestra Señora de las Nieves. Esto, ha elevado a Girón como destino turístico destacado en el departamento, lo cual genera importantes aportes a la economía local (Municipio de Girón, 2020).

Contexto Ambiental

Indicadores e información sobre el sector ambiente, ordenamiento territorial, gestión del riesgo, entre otros de acuerdo con los datos que se encuentren disponibles.

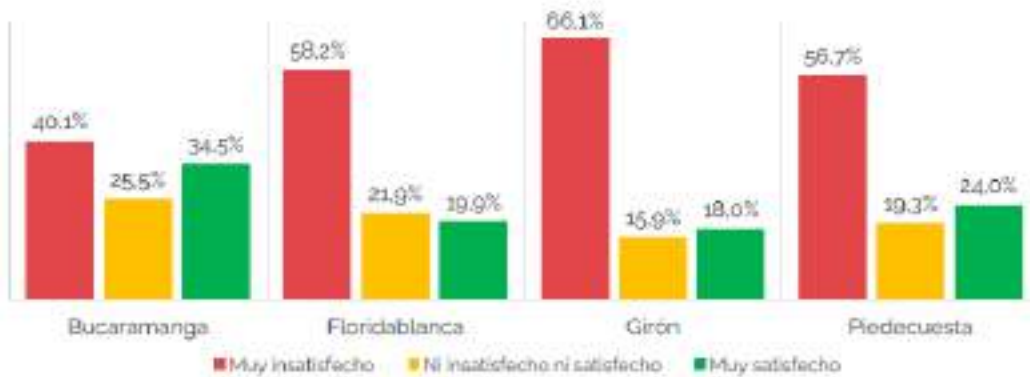
Ordenamiento Territorial y Espacio Público

El Plan de Ordenamiento Territorial (POT de Girón esta desactualizado. De acuerdo con el reporte realizado por el Municipio en el Formulario Único Territorial (FUT) del DNP, para 2020 en Girón se hacía uso de dos instrumentos de Ordenamiento Territorial: el Predial y la Delineación, otros instrumentos como la Plusvalía y la Valorización no se han usado desde hace algunos años. El recaudo efecto por impuesto predial (pesos recaudados por cada \$1.000 de avalúo) fue de 5,9, un valor muy bajo, aunque cercano al promedio departamental y el nacional que fueron de 4,9 y 5,1 respectivamente (DNP, 2022).

El catastro esta desactualizado en Girón, la base de datos catastral da cuenta del registro de 48.384 predios de los cuales el 84,4%, es decir 40.810 son urbanos y el 15,7% que equivale a 7.574 son predios rurales; actualmente su gestor catastral es el Área Metropolitana de Bucaramanga y la implementación del catastro multipropósito aún es muy básica (Ibid.).

En relación al espacio público, de acuerdo a la última encuesta virtual mi voz mi ciudad de Bucaramanga Cómo Vamos, Bucaramanga es el Municipio del AM donde los ciudadanos se encuehntan más insatisfechos con el espacio público, parques y áreas verdes del municipio. En Girón el 66,1% d ellos encuestados manifestaron sentirse insatisfecho con el espacio público, mientras que son el 18% aseguraron sentirse satisfechos, como se observa en el siguiente gráfico (BCV, 2023).


Gráfico 16. Satisfacción con el espacio público, parques y áreas verdes del Municipio, Girón y AM
Fuente: BVC, resultado encuesta virtual mi voz mi ciudad – fase 3 (2023)



Ambiente

Girón y Bucaramanga son los Municipios del Área Metropolitana con más bajo porcentaje de tratamiento de aguas residuales de acuerdo con las normas nacionales; según los datos recopilados por Bucaramanga Cómo Vamos, en 2021 en Girón tan solo fueron tratadas el 12% de las aguas residuales, Bucaramanga trato el 5%, Piedecuesta el 46% y Floridablanca que es quien tiene mejor desempeño en este asunto trato el 93% de sus aguas residuales (BCV, 2022).

Gráfico 17. Generación de Residuos Sólidos (kg anuales por habitante), Girón y AM
Fuente: BVC, informe de Calidad de Vida 2022 (2023)



Con respecto a la generación de residuos, nuevamente Girón y Bucaramanga llevan la delantera, los datos recopilados por BCV Girón con 291,7 kg anuales por habitante, demuestra una tendencia de incremento en la generación de residuos sólidos, siendo para 2022 el municipio del AM con mayor generación de residuos después de Bucaramanga que genera 321,8 kg anuales por habitante, como se observa en el cuadro anterior (Ibid.).

Gestión del Riesgo

De acuerdo con los datos de la Unidad para la Gestión del Riesgo de Desastres (UGRD) en 2021 se presentaron cinco (5) eventos de desastres, un (1) movimiento en masa y cuatro (1) incendios forestales (UGRD, 2022).

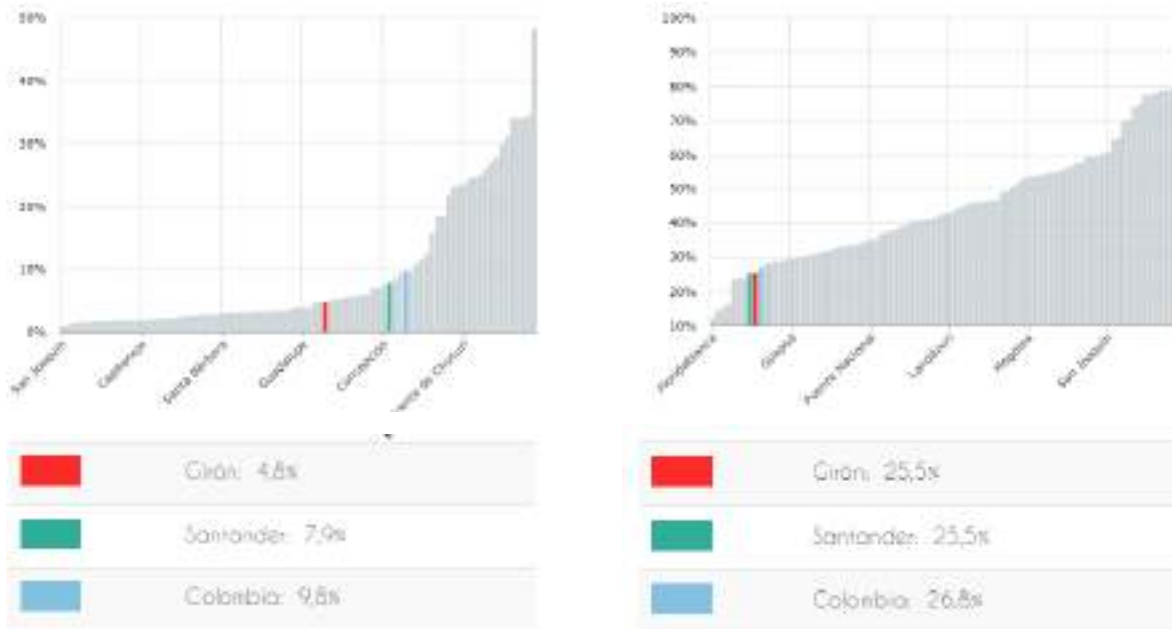
Gráfico 18. Eventos de desastres 2020, Girón
Fuente: TerriData, a partir de datos de UGRD (2021)



Vivienda y Servicios Público

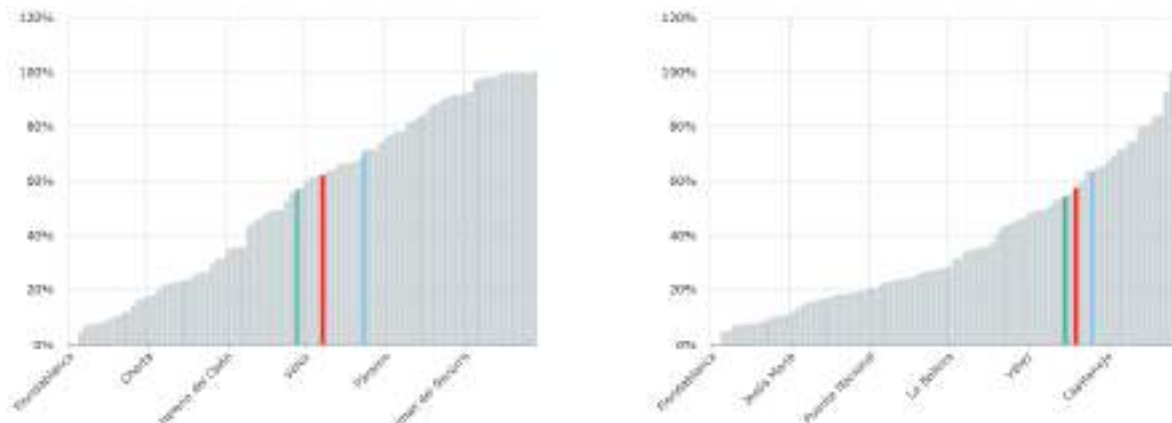
El déficit cuantitativo de vivienda de base censal en Girón es de 4,8%, inferior al departamental que se encuentra en 7,9% y al nacional que se encuentra en 9,8%; ahora bien, se debe tener en cuenta que desde el 2018 que se aplicó el último censo, el municipio ha venido creciendo de manera considerable, lo que seguramente significa que el déficit de vivienda cuantitativa es mayor (DANE, 2018).

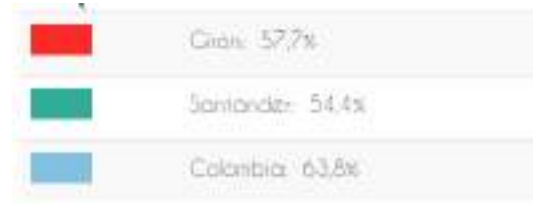

Gráfico 19. Déficit cuantitativo y cualitativo de vivienda de fuente censal, Girón
Fuente: TerriData, a partir de daros del DANE (2019)



El déficit cualitativo a partir del Censo Nacional de Población y Vivienda (CNPV) 2018, es de 25,5%, ubicándose muy cercano a los promedios del departamento y la nación con 25,5% y 26,8% respectivamente (ibid.).

Gráfico 20. Coberturas de Acueducto y Alcantarillado (REC) 2021, Girón
Fuente: TerriData, a partir de datos de SuperServicios (2021)





Respecto al acceso a servicios públicos domiciliarios se conoce que para 2021 la cobertura de acueducto (REC) es de 62,4%, superior a la cobertura departamental que se encontraba en 57%, pero inferior a la cobertura nacional que se encontraban en 71,2%. La cobertura de alcantarillado (REC) no supera el 57,7%, también superior a la cobertura del departamento en 54,4% pero inferior a la cobertura nacional que para 2021 estuvo en 63,8%.

Para 2021 La penetración de banda ancha municipal que se calcula como índice de penetración de internet fijo dedicado es de tan solo 21%, mientras que la nacional es de 16,5% y la departamental de 14,9%, la que la ubica en una posición de relativamente privilegiada en lo que respecta con conectividad (MinTIC, 2021).

Gráfico 21. Coberturas de Acueducto y Alcantarillado (REC) 2021, Girón
Fuente: TerriData, a partir de datos de SuperServicios (2021)



Propuesta de Gobierno

PROGRAMA DE GOBIERNO / ALCALDE 2024 -2027



CAMPO ELÍAS
RAMÍREZ PADILLA

Visión

Girón como el municipio que ofrece a sus familias entornos seguros, para una vida saludable y próspera, gracias a un proyecto de gobierno eficiente con una visión a largo plazo.

Misión

Velar por que Girón se posicione como el mejor Municipio de Santander, con un Gobierno cercano a su gente, que ofrezca programas sociales para las familias gironesas, disfrutando de obras que propicien entornos con mayores oportunidades, dando importancia al ocio productivo para generar bienestar e ingresos dignos a sus habitantes, lo que conlleva al mejoramiento integral de la calidad de vida de gironeses y gironesas, con una visión de largo plazo 20-40, para garantizar el rumbo de desarrollo que todos y todas anhelamos.

Objetivo, Principios y Enfoques

Nuestro gobierno, tendrá un enfoque integral orientado a una visión de largo plazo concentrada en mejorar la calidad de vida de los habitantes de Girón, bien sean gironesas y gironeses, así como aquellas personas que vean en nuestro territorio el escenario ideal para vivir una vida digna y llena de oportunidades.

La Coordinación interinstitucional e intersectorial, la Corresponsabilidad, la Gestión Pública Orientada a Resultados - GPOR, la Inclusión, la Participación Ciudadana e Inteligencia Colectiva, la Sostenibilidad, la Transparencia e Integridad, la Visión de Largo Plazo, y la Vocación de Servicio, hacen parte de los principios que orientarán el ejercicio de la gestión pública del de nuestro Gobierno.

Como enfoques de intervención, adoptaremos el enfoque de género, el enfoque diferencial poblacional y el enfoque territorial, definiendo la forma en la que se comprendemos y atenderemos la realidad del territorio y de sus habitantes; de esta forma el gobierno local responderá estratégicamente ante las diferentes demandas y problemáticas sociales entendiendo las diferencias de las personas (como individuos y como colectivos), los géneros, los ciclos vitales, la identidad y la diversidad, las condiciones o situaciones, y los territorios.

Articulación con los ODS y el Plan Nacional de Desarrollo

Nuestro Programa de Gobierno sha concebido desde su inicio la alineación con los Objetivos de Desarrollo Sostenible – ODS, y la articulación con el Plan Nacional de Desarrollo 2022-2026 “Colombia, potencia mundial de la vida”.

El Programa de Gobierno del candidato ganador, será el insumo fundamental para la formulación del próximo Plan de Desarrollo Municipal de Girón, que a su vez es el principal referente para la planeación y promoción del desarrollo a nivel Municipal, por ello, la incorporación de los ODS desde la concepción misma del programa de gobierno recoge los compromisos y las metas propuestas desde Agenda 2030 para el Desarrollo Sostenible. Cada uno de los ejes estratégicas de nuestra propuesta de gobierno se encuentran alineadas con varios Objetivos de Desarrollo Sostenible (ODS).

Gráfico 22. Objetivos de Desarrollo Sostenible (ODS)
Fuente: Organización de las Naciones Unidas (2023)



Además, y en concordancia con lo anterior, en el proceso de formulación de nuestro programa de gobierno nos tomamos el trabajo de estudiar el Plan Nacional de Desarrollo (PND) 2022-2026 “Colombia, potencia mundial de la vida”, con el fin de identificar las apuestas de desarrollo que se conectan con nuestra visión de desarrollo, por lo que hemos articulado varias de nuestras propuestas al PND, lo que nos permitirá apalancar recursos de la nación para el desarrollo de los programas sociales y las obras de infraestructura con las que esperamos generar desarrollo económico y social en el Municipio.

Propuesta por Ejes

Mi propuesta es el resultado de un serio compromiso por brindar más campo para el progreso, mediante una administración más eficiente, que priorice sus esfuerzos para generar y fortalecer condiciones apropiadas para el desarrollo integral de sus habitantes, con espacios para el disfrute de las familias, que tendrán un municipio acogedor y propicio para su crecimiento en todas las dimensiones, en donde el ocio productivo y el pleno empleo hagan parte de nuestros más importantes desafíos en busca del mejoramiento de la calidad de vida de todas las gironesas y gironeses.

Gráfico 23. Ejes Estratégicos, Propuesta de Gobierno + Campo para el progreso
Fuente: construcción propia



Como se observa en el gráfico anterior, nuestra propuesta MÁS CAMPO PARA EL PROGRESO cuenta con cinco (5) EJES:

- Administración efectiva al servicio de las gironesas y gironeses.
- Programas sociales para el mejoramiento de la calidad de vida de todas las gironesas y gironeses.
- Obras para transformar el territorio de Girón.
- Ocio productivo y recreativo para todas las gironesas y gironeses
- Visión de largo plazo para Girón.

Estos ejes están en función del mejoramiento de la calidad de vida y generación de empleo para los Gironesas y Gironeses.

Eje 1. Administración Efectiva al Servicio de las Gironesas y Gironeses

Ofrecer a las gironesas y gironeses, una administración con dependencias de puertas abiertas para atender a la ciudadanía, con un equipo de trabajo que brinde un servicio humano y de calidad en forma oportuna y eficiente, con austeridad en el gasto, de tal manera que los recursos del Municipio se inviertan en su desarrollo integral, con una visión de largo plazo, que se construya en el ahora, donde fortalezcamos el núcleo más importante de la sociedad como lo es la familia, de tal manera que la misma sea protegida, apoyada y empoderada de tal manera que cada uno de sus miembros logren sus metas individuales y desarrollen sus potencialidades con una administración que tiene claro el concepto de **familias productivas**

Será fundamental trabajar de la mano con los actores sociales, religiosos, académicos e institucionales como las ONG, las iglesias, la banca, los empresarios, las minorías, los grupos significativos, juntas de acción comunal, entre otros, desarrollando políticas públicas que los fortalezcan y contribuyan no solo a que juntos desarrollemos un gran gobierno sino también apalanquemos a las familias productivas con más campo para el progreso.

Para ellos desarrollaremos cuatro estrategias:

Estrategia de Fortalecimiento Institucional

La estrategia de Fortalecimiento Institucional contempla la coordinación y articulación entre las diferentes dependencias del municipio, así como diferentes acciones orientadas a alcanzar mejoras en los procesos de planeación estratégica, medición y análisis de mejora, gestión jurídica y defensa judicial, gestión de recursos físicos e inventarios, gestión administrativa, gestión humana, gestión y desarrollo de la contratación, gestión documental, gestión del control interno administrativo y disciplinario, a través de la consolidación del Modelo Integrado de Planeación y Gestión (MIPG) y del Modelo Estándar de Control Interno (MECI) en la administración municipal.

Estrategia de Fortalecimiento de las Finanzas Públicas

La estrategia de fortalecimiento de las finanzas públicas integrará el perfeccionamiento de los procesos de gestión de las finanzas públicas y gestión de cobro coactivo para robustecer el desempeño fiscal del municipio, mejorar el recaudo y la capacidad de ejecución, y promover políticas de austeridad, la articulación entre los instrumentos de planeación y presupuestación, así como el uso efectivo de los instrumentos que inciden en el recaudo.

Estrategia de Fortalecimiento de la Atención al Ciudadano

La estrategia de fortalecimiento de la atención al ciudadano buscará consolidar la política de servicio al ciudadano y permitirá mejorar los canales de atención, el portafolio de trámites y servicios, el portafolio de tramites digitales, el seguimiento a PQRS y la implementación del programa Gobierno en su Barrio para la descentralización de la alcaldía acercando al equipo de gobierno y los servicios del municipio a las comunidades tanto en el área urbana como el área rural.

Estrategia de Gobierno Abierto

La estrategia de gobierno abierto buscará mejorar la relación Estado-Ciudadano, mediante la consolidación de los procesos de manejo de las TIC y gestión de prensa y comunicaciones de la alcaldía municipal, la consolidación de los datos abiertos, la garantía del acceso a la información pública, la difusión de la información y la oferta institucional, la implementación de una estrategia de rendición de cuentas y la promoción de la participación ciudadana en la gestión pública.

Eje 2. Programas sociales para el mejoramiento de la Calidad de Vida de todas las gironesas y gironeses

Implementaremos más de 90 programas sociales, como estrategia para mejorar la calidad de vida de los habitantes de nuestro territorio y hacer del desarrollo integral una realidad, a partir de garantizar nuevos y mejores programas en materia de salud, educación, disminución de brechas sociales, y atención a grupos vulnerables.

SECTOR	SUBSECTOR	PROGRAMA
SALUD	Salud Pública y Autoridad Sanitaria	Apoyo en la salud mental y sexual
		Apoyo en la salud visual, bucal y auditiva
		Establecimientos de comercio saludables
		Vacunación en casa
	Salud Ambiental Y Poblaciones Vulnerables	Unidad Móvil Veterinaria – Mascotas del tejido social
		Fumigación en barrios y control de plagas - Girón sin vectores
	Planeación y Aseguramiento en Salud	Asegura tú salud
Feria de la Salud		
EDUCACIÓN	Acceso y Permanencia Escolar	Programa de Alimentación Escolar (PAE)
		Transporte Escolar
		Entrega de kits escolares
		Internet en los colegios para todos
		Educación incluyente especializada
		Segundo idioma - acceso al mundo
DESARROLLO SOCIAL	Grupos Poblacionales	Atención a la primera infancia
		Apoyo a las madres comunitarias
		Implementación de los Jardines Infantiles
		Prevención trabajo infantil
		Prevención de embarazos en adolescentes
		Apoyo a la juventud
		Apoyo a la población ROOM
		Centro atención a la comunidad – VEN Y CUENTAME
		Servicios en casa (Ola verde)
		Apoyo jurídico y psicosocial para los gironeses
	Miércoles de tejido social	
Victimas Post-Conflicto y Derechos Humanos	Apoyo integral a la población víctima de la violencia	

		Todos somos derechos y deberes
	SISBEN	Sisbén en casa
	Participación Ciudadana y Emprendimiento	Comunales somos todos
		Feria del empleo
		Oficina de empleo
	Adulto Mayor	Feria del empleo
		Atención al adulto mayor en el centro vida
		Apoyo a los Centros de Bienestar
		Brigadas de salud a grupos del adulto
		Colombia mayor
		Peluquero en casa
	Población Con Discapacidad	Restaurante Mesa para todos
		Atención médica, psicosocial y especializada para la población con discapacidad
		Arte y deporte para la Vida
		Ayudas técnicas para población con discapacidad
		Girón incluyente en casa y en mi barrio
		Fonoaudiología en casa
		Rehabilitación en casa
		Psicólogo en casa
	Mujer y Familias	Apoyo jurídico en casa
		Familias en acción y renta básica
		Mujer y Equidad de género – MUJERES AL PODER
		Empoderarte
	Cultura Ciudadana y Educación Ambiental	Prevención de abuso sexual
		Cuadrillas ambientales
		Limpiemos a Girón
		Cultura somos todos

		Más árboles para la vida - Pulmones verdes
		Limpia tú río, cuida tú casa
		Edúcate ambientalmente
	Cultura y Turismo	Escuelas de formación cultural
		GirArt, Arte y Cultura Al Parque
		Biblioteca Pública Municipal a su alcance - Biblioteca en las calles
		Cultura al parque
		Cultura al barrio
		Festival de Música
		Iluminamos nuestra navidad
		Apoyo a los gestores culturales
	Deportes y Recreación	Escuelas de formación deportivas
		Recreo vías – Vías activas
		Bailoterapias
		Acuaterapia
		Apoyo a los deportistas de alto rendimiento
		Apoyo a los clubes deportivos
	Agricultura y Desarrollo Rural	Vías activas - Banco de maquinaria
		Veterinario en su finca
		Mercados Campesinos
		Festivales culturales veredales
El campo es deporte		
El campo es cultura		
SEGURIDAD Y JUSTICIA	Seguridad y Espacio Público	Girón territorio seguro
		Delinquir no paga
		Girón en la mira - Cámaras de seguridad
		Centro de atención inmediata de convivencia
		Espacio público limpio y seguro

	Sistema de Familia	Comisarías de familia al alcance de todos
	Sistema Polícivo	Inspecciones de policía al servicio del ciudadano
INFRAESTRUCTURA	Infraestructura	Girón se ilumina
		Obras que transforman vidas
	Gestión del riesgo y vivienda	Bomberos
		Gasificación
		Cambia mi casa
Domiciliaras - Agua para la vida		
TRANSITO	Movilidad y Control Vial	Girón se mueve en movilidad
		Educación vial – Cultura para la movilidad
		Señales para la vida
ORDENAMIENTO TERRITORIAL	Control de Ordenamiento Territorio	Grupo elite anti-invasiones
	Planeación Urbanística, Catastro y Tierras	Curaduría cero
		Legalización de barrios
TIC	Tecnología	Cine para todos
		Computadores para todos
		Puntos digitales

Tabla 2. Programas Sociales Más Campo para el Progreso
Fuente: construcción propia

El municipio de Girón, se enfocará durante mi gobierno, en recuperar la ruta de la transformación que con tanto esmero y compromiso se logró encausar durante los años 2016 al 2019, tiempo en el cual, se fundamentaron las bases de un desarrollo integral del territorio, en el que la infraestructura para la vida estuvo al servicio del desarrollo humano y los programas sociales que se implementaron, devolvieron la confianza de las gironesas y gironeses en un mejor futuro. Esta fue una de las etapas más decisivas de la historia reciente del Municipio, en la cual Girón se transformó en uno de los mejores territorios del país para vivir.

Esta breve reseña de desarrollo, que ocurrió en un tiempo récord, es decir tan solo en 4 años, demuestra que es posible seguir transformando a Girón, que podemos hacerlo y que tendremos un Gobierno al servicio de los y las ciudadanas, con sensibilidad para sentir los problemas de

su gente y la capacidad de identificar e implementar soluciones reales, que mejoren la calidad de vida de las familias gironesas.

Nuestro compromiso será la implementación de soluciones en:

EDUCACIÓN

1. Modernización de la infraestructura educativa urbana y rural. Está demostrado que es fundamental garantizar que los niños y niñas disfruten de establecimientos educativos adecuados, para que la experiencia del conocimiento se desarrolle en espacios que faciliten los procesos de aprendizaje a través de la dignificación del ser humano y la lúdica.

Escuelas y colegios pensados para los niños y niñas, pero también para la comunidad educativa, de tal manera que sean realmente un lugar agradable para el desarrollo integral de nuestros pequeños que son el futuro de nuestro país. En ese orden de ideas, realizar obras de mantenimiento a las instalaciones de los colegios Juan Cristóbal Martínez, Roberto García Peña serán prioritarias, así como proponernos la remodelación de más de 20 sedes educativas del sector rural. Estas intervenciones para mejorar las condiciones de infraestructura tendrán como base un diagnóstico técnico que realizaremos previamente para conocer a profundidad el estado real de cada una de las instituciones del sector urbano y rural y hacer más eficientes y eficaces los recursos disponibles.

2. Alimentación escolar. Existe una lógica de atención integral a niños y niñas, promovida internacionalmente por entidades como la UNESCO en la que queda claro que el estado debe ofrecer condiciones adecuadas para el proceso de aprendizaje, lo que incluye que temas como la alimentación escolar sea una de los asuntos más importantes, dado que un niño adecuadamente alimentado puede aprender más y mejor, por lo que no debieran ser las circunstancias socioeconómicas en las que crecen nuestros niños y niñas una limitante para su desarrollo. En Colombia y en Santander, lamentablemente esto no se cumple como corresponde, por lo que en mi Gobierno, la administración municipal garantizará una alimentación diaria, variada, balanceada, de calidad y adecuada durante la jornada escolar; esto será un firme y serio compromiso, para todos los alumnos de los colegios oficiales.

3. Transporte escolar en el sector rural. Este es un tema de fundamental importancia para nuestro gobierno, ya que estamos de acuerdo con el Ministerio de Educación en cuanto a que el transporte escolar es una estrategia que permite contribuir a garantizar el acceso y la permanencia de la niñez al sistema educativo. La niñez campesina o rural, así como la niñez urbana merecen tener condiciones de igualdad de oportunidades y acceso a la educación a pesar del entorno geográfico en el que se encuentre.

4. Instituciones Educativas Oficiales con servicio de aseo, vigilancia y secretariado garantizado.

Con estos servicios lograremos que nuestra niñez disfrute de sus espacios educativos de manera adecuada, limpia y digna, incluyendo la agilidad en los trámites administrativos que faciliten el mejor aprovechamiento de los escenarios educativos y hagan amigable los procesos que se desarrollen allí para toda la comunidad educativa.

5. Mejoramiento de la calidad educativa y fortalecido apoyo a los docentes y directivos docentes como prioridad en mi gobierno. Lograr esta meta, a partir de la construcción de un plan de mejoramiento estratégico que permita hacer una intervención integral a las instituciones educativas y acompañar eficientemente a los actores sociales que intervienen en el proceso de aprendizaje será nuestra prioridad, ya que tenemos claro que con ello se sientan las bases para generar transformaciones sociales a largo plazo, que permitan la movilidad social y un mayor aprovechamiento de las oportunidades que ofrece este mundo globalizado.

6. Decidido apoyo a las y los Jóvenes para garantizar su acceso a la educación superior. Con esta gran apuesta por la educación, buscaremos que nuestra juventud tenga las habilidades y destrezas necesarias para enfrentar la vida de una manera más productiva, competitiva y capaz hacia una adultez más plena y funcional en términos de familia, trabajo y desarrollo integral.

SALUD

La salud será la prioridad de mi gobierno, ya que la vida y la salud son fundamentales para que todo ser humano pueda disfrutar de sus demás derechos y garantías. Para ello, trabajaremos incansablemente por la terminación de la Clínica Girón, con su plena dotación y puesta en funcionamiento.

Para el sector rural, trabajaremos en mejorar y ampliar la universalidad y la calidad del PLAN DE ACCIÓN EN SALUD - PAS.

Seguiremos fortaleciendo eficazmente el sistema de vacunación municipal, para la prevención de brotes de enfermedades que pretenden deteriorar la salud de los y las gironesas.

DESARROLLO HUMANO Y ECONOMICO

1. Se apoyarán los centros de bienestar que funcionan en el municipio, subsidiando o apalancando la atención que prestan a los adultos mayores que atienden.

2. Se garantizará la continuación del proceso de atención al adulto mayor que funciona en la sede del barrio Santa Cruz, que incluye atención integral en temas como alimentación, aprovechamiento del tiempo libre, promoción y prevención en salud, cuidado, fisioterapia, ocio productivo, entre otros aspectos que propician más y mejor vida para nuestros adultos mayores.
3. Se llevará en forma descentralizada la oferta institucional que ofrece la administración municipal a cada una de las veredas y barrios del municipio, especialmente con los servicios de atención a la población adulto mayor, para darle la oportunidad de atención y cuidado integral a aquellos que no tienen posibilidad de desplazarse a la secretaría, de tal manera que también sea beneficiados con todos estos servicios.
4. Se realizarán las actividades lúdicas, deportivas y recreativas que incentiven el buen uso del tiempo libre y contribuyan al desarrollo integral de bienestar del adulto mayor.
5. Se construirá el Centro de Atención Integral a la población con Discapacidad, en un espacio adaptado a sus necesidades, moderno, con tecnología y profesionales idóneos y competentes que garanticen el servicio y con experiencia en el manejo de esta población. Mientras este proyecto se desarrolla, se garantizarán estos servicios en la sede donde se atendía a esta importante población, reabriendo sus puertas y prestando la atención que merecen.
6. Se apoyará decididamente a la población con discapacidad principalmente con la entrega de ayudas técnicas, la protección de sus derechos fundamentales en materia de salud ante las E.P.S y el aprovechamiento del tiempo libre.
7. Una Juventud más productiva a través del apalancamiento de sus iniciativas de educación, formación en artes y oficios y sus sueños de emprendimiento a través de programas de becas, capital semilla, entre otros, para generarles oportunidades para una vida integralmente plena.

FORTALECIMIENTO DE LA SEGURIDAD Y LA PROTECCION DE LA FAMILIA

Vamos a mejorar la operatividad de la fuerza pública, atacando el microtráfico, controlando el consumo de sustancias psicoactivas en los lugares públicos y consolidando la sana convivencia del ciudadano para que Girón se convierta en unos de los municipios más seguros del área metropolitana de Bucaramanga.

En los CAI estarán en funcionamiento los centros de convivencia ciudadana con el propósito de brindar mejores soluciones a los problemas entre los ciudadanos de girón, los cuales casi siempre obedecen a conductas de intolerancia, falta de escucha y agresividad, lo que adecuadamente atendido puede manejarse por la vía del diálogo y la intermediación de tales conflictos.

Se fortalecerán los frentes de seguridad barriales con cámaras de vigilancia y cornetas para mejorar la percepción de seguridad en cada uno de los sectores de Girón

Se gestionará la ampliación del pie de fuerza de la policía nacional y se hará más presencia en el sector rural del municipio.

GIRÓN CON ARTE, CULTURA Y TURISMO

Mi compromiso con la población gironesa es reactivar nuevamente las escuelas de formación artísticas y culturales en cada uno de los sectores del territorio, con el propósito de que los niños, niñas y adolescentes, tengan la oportunidad de aprovechar su tiempo libre en procesos formativos que además de desarrollar en ellos nuevas habilidades y talentos, fomenten en sus entornos barriales y familiares nuevas formas de expresar emociones y sentimientos distintas a la violencia, la cuales serán cambiadas por expresiones artísticas y culturales que darán un renovado significado a la convivencia familiar y ciudadana. Para ello se hará uso de su tiempo libre en las contra jornadas académicas, vacaciones recreativas y en general en el tiempo en el que no tengan actividades académicas.

Con esta apuesta lúdica - cultural - artística no solo se beneficiarán los niños, niñas y adolescentes, sus familias y entornos barriales, sino también los artistas cuyo perfil como formadores los convierte en gestores culturales con mayores posibilidades de desarrollo personal y profesional gracias a esta noble labor.

DEPORTE, RECREACIÓN Y SANO ESPARCIMIENTO

Tenemos claro que sólo se aparta eficazmente a los niños, niñas y adolescentes de las drogas, y de otros riesgos sociales, si utilizamos el deporte, la cultura y la recreación como herramientas para tal fin. Por ellos, seguiremos fortaleciendo las escuelas deportivas en los diferentes sectores del municipio, para llegar a más niños y niñas, promoviendo la disciplina deportiva, prácticas competitivas y formativas en diversos deportes que estimulen sus competencias físicas, mentales y habilidades, a partir del aprovechamiento del tiempo libre y la sana convivencia.

Estos procesos formativos irán de la mano de los procesos de obras para contar con nuevos escenarios deportivos, para lo cual se remodelarán aproximadamente 40 escenarios deportivos existentes, con el fin de ofrecer espacios deportivos de alta calidad para el bienestar y entretenimiento de la familia.

Se generará un programa de incentivos para las y los jóvenes gironeses que representen al municipio en las diversas disciplinas deportivas a nivel departamental, nacional e internacional; así mismo continuaremos apoyando los diferentes clubes deportivos, que, mediante la recreación y el deporte, promuevan hábitos de vida sana.

Regresarán las bailoterapias a cada sector del Municipio, dado que se constituyen como uno de los programas de actividad física más atractivo para todos los miembros de las familias, ya que propician momentos de bienestar y recreación para adolescentes, jóvenes, adultos y adultos mayores.

SECTOR RURAL

1. Regresará el banco de maquinarias para el mantenimiento de todas las vías del sector rural del municipio.
2. Construiremos 200 alcantarillas para mejorar la movilidad en el sector rural.
3. Construiremos 5.000 metros lineales de placas huellas en las diferentes veredas del municipio.
4. Apoyaremos al campesino girones para que sea más competitivo en su producción y en el mercado y de esta manera pueda recibir mayores beneficios económicos de una actividad tan importante como es el trabajar la tierra, pero que no ha sido suficientemente apoyada.

PROGRAMAS DE PROTECCION Y BIENESTAR ANIMAL

Girón es un territorio bendecido por su abundancia en fauna y flora, y en el corazón de sus gentes hay un gran amor por los animales, que merecen todo nuestro cuidado y protección. Por ello, será parte de nuestras metas de gobierno, desarrollar un programa integral para la protección y el bienestar de los animales más indefensos, que están en situación de calle mientras se logra o no su adopción y para que las mascotas también reciban atención adecuada en nuestras jornadas especiales de cuidado y bienestar, como desparasitación, peluquería, limpieza, entre otros.

Una de nuestras prioridades en esta línea de acción, será el centro de atención integral para animales, un lugar dedicado a la recuperación de los animales más desprotegidos, pero que adicionalmente será epicentro para el desarrollo e implementación de jornadas y programas de

prevención y promoción del cuidado animal in situ (en sus instalaciones) y de manera descentralizada, en los diferentes sectores del municipio.

Promoveremos procesos de cultura ciudadana por el respeto hacia la vida animal, el amor por el ambiente, la sensibilización por la preservación de la vida y de los recursos naturales, como una estrategia transversal que fomente a futuro un Girón sin animales abandonados, golpeados o maltratados, en donde la ética social difundida sea el respeto por los seres vivos, dentro de los cuales los animales tienen un lugar especial dado su indefensión.

Eje 3. Obras para transformar el Territorio de Girón

Las obras siempre vienen acompañadas de desarrollo y prosperidad para las comunidades en donde se realizan y en su conjunto, propician una percepción de desarrollo del territorio, lo que lo hace más competitivo y agradable para quienes en él habitan. Las obras de conectividad serán una prioridad, pues no sólo mejoran los entornos barriales, sino también la seguridad y la productividad de las familias a su alrededor, así como recuperar tiempo de desplazamientos entre el trabajo y el hogar, será uno de nuestros principales retos. El desarrollo de la infraestructura de equipamientos públicos como vías, puentes, parques entre otros escenarios colectivos traen seguridad y competitividad para una vida mejor en calidad y bienestar. Debemos darles más campo a estas grandes apuestas de desarrollo y sostenibilidad.

El territorio Girones cuenta con una geografía privilegiada con tierras fértiles y prosperas ubicadas en nuestra zona rural. Mejorar la infraestructura vial a través de placa huellas y otras soluciones de movilidad y conectividad serán un importante desafío en nuestro gobierno.

La intervención para mejorar la infraestructura de gasificación y agua potable estará dentro de nuestros ejercicios de gestión para dar un paso adicional hacia el desarrollo.

A continuación, relaciono un listado de obras y actividades que se deberán ejecutar ya sea con recursos propios del municipio o por medio de gestión a nivel departamental o nacional. El siguiente listado no incluye la totalidad de las necesidades de los sectores por lo tanto todavía se tienen actividades y obras por relacionar que deberán quedar en el plan de desarrollo a ejecutarse para el periodo 2024 - 2027.

N° OBRA	BARRIO	OBRAS
1	EL LAGUITO	SUMINISTRO DE AGUA POTABLE AL BARRIO EL LAGUITO DESDE EL TANQUE SECTOR LA MESETA
2	EL LAGUITO	CONSTRUCCION DE POLIDEPORTIVO
3	EL LAGUITO	CONSTRUCCION DE REDES DE GAS

4	EL LAGUITO	CONSTRUCCIÓN Y REMODELACIÓN DE CANAL DE AGUAS LLUVIA
5	EL LAGUITO	CONSTRUCCIÓN SALON COMUNAL
6	RIBERAS DEL RIO	CONSTRUCCION MURO DE CONTENCION ENTRE RIBERAS DEL RIO Y VILLA DE LOS CABALLEROS
7	RIBERAS DEL RIO	PAVIMENTACIÓN Y MEJORAMIENTO DE LA CARRERA 18 SECTOR LA ISLA
8	RIBERAS DEL RIO	CONSTRUCCION DE LA VIA DEL SECTOR BAHONDO A RIBERAS DEL RIO
9	RIBERAS DEL RIO	CONSTRUCCION DEL POLIDEPORTIVO DE RIBERAS DEL RIO
10	RIBERAS DEL RIO	ALUMBRADO PUBLICO DESDE EL BARRIO EL LAGUITO HASTA RIBERAS DEL RIO
11	RIBERAS DEL RIO	INSTALACION DE ILUMINACION DESDE LA CALLE 3A SUR HASTA LA 4D SUR PARTE BAJA RIBERAS DEL RIO
12	RIBERAS DEL RIO	PAVIMENTACION DE LA CALLE 4B SUR DESDE LA CARRERA 18 HASTA LA 18A
13	RIBERAS DEL RIO	INSTALACIÓN DE REDUCTORES DE VELOCIDAD EN VIAS PRINCIPALES DE RIBERAS DEL RIO
14	RIBERAS DEL RIO	CONEXIÓN VIAL DESDE LAGUITO A RIBERAS DEL RIO
15	RIBERAS DEL RIO	CONSTRUCCIÓN DE ANDENES EN TODO RIBERAS DEL RIO
16	RIBERAS DEL RIO	CONSTRUCCIÓN DE SALON COMUNAL
17	RIBERAS DEL RIO	PANTALLA ANCLADA EN RIBERAS DEL RIO PARTE BAJA
18	RIBERAS DEL RIO	ILUMINACIÓN GENERAL DE RIBERAS DEL RIO SECTOR ISLA
19	RIBERAS DEL RIO	PAVIMENTACIÓN DE LA TRANSVERSAL 20 RIBERAS DEL RIO CENTRO
20	RIBERAS DEL RIO	SEÑALIZACIÓN EN RIBERAS DEL RIO EN GENERAL
21	RIBERAS DEL RIO	CONSTRUCCIÓN DE ROTONDA EN ENTRADA PRINCIPAL DE VILLAS DE LOS CABALLEROS Y RIBERAS DEL RIO
22	RIBERAS DEL RIO	CAMARAS DE VIGILANCIA TODO EL SECTOR
23	VILLA DE LOS CABALLEROS	CONSTRUCCION OBRAS DE MITIGACION SECTOR PARTE ALTA DE VILLA DE LOS CABALLEROS
24	VILLA DE LOS CABALLEROS	CONSTRUCCION PANTALLA ANCLADA MARGEN DERECHO DEL TALUD QUE COLINDA ENTRE VILLA DE LOS CABALLEROS Y RIBERAS DEL RIO
25	MIRADOR DE ARENALES	REMODELACION DEL JARDIN INFANTIL EN LAS ANTIGUAS INSTALACIONES DEL COLEGIO PARA BENEFICIAR 200 NIÑOS ENTRE 0 Y 5 AÑOS
26	MIRADOR DE ARENALES	REMODELACION DEL JARDIN INFANTIL EN LAS ANTIGUAS INSTALACIONES DEL COLEGIO PARA BENEFICIAR 200 NIÑOS ENTRE 0 Y 5 AÑOS
27	MIRADOR DE ARENALES	CONSTRUCCION SALON COMUNAL
28	MIRADOR DE ARENALES	CONSTRUCCION MUROS DE CONTENCION ZONAS VERDES DEL BARRIO MIRADOR DE ARENALES
29	MIRADOR DE ARENALES	CONSTRUCCION DEL CENTRO CULTURAL Y DEPORTIVO
30	MIRADOR DE ARENALES	MEJORAMIENTO Y EMBELLECIMIENTO DE LOS PARQUES INTERNOS DEL MIRADOR DE ARENALES
31	EL PROGRESO	MEJORAMIENTO DE LA CANCHA
32	EL PROGRESO	MEJORAMIENTO DE LA CALLE PRINCIPAL DEL PROGRESO

33	EL PROGRESO	REPOSICIÓN DEL ALCANTARILLADO SANITARIO Y PLUVIAL
34	VILLAS DEL REY	CONSTRUCCION DE REDES DE ALCANTARILLADO PLUVIAL
35	VILLAS DEL REY	CONSTRUCCION REDES DE ACUEDUCTO
36	VILLAS DEL REY	INDIVIDUALIZACION DEL SERVICIO DE SUMINISTRO DE AGUA POTABLE
37	VILLAS DEL REY	PAVIMENTACION VIAS INTERNAS
38	ALTOS DE ARENALES	MEJORAMIENTO DE LOS PARQUES (INTERIOR DEL BARRIO)
39	ALTOS DE ARENALES	MEJORAMIENTO DE LA CANCHA DE ALTOS DE ARENALES
40	VILLA DEL SOL	INDIVIDUALIZACION DE SERVICIO DE AGUA POTABLE
41	VILLA DEL SOL	PAVIMENTACION VIA ENTRADA AL BARRIO
42	LAS MARIAS	REUBICACION VIVIENDAS EN LA FRANJAS DE ZONA DE ALTO RIESGO
43	LAS MARIAS	CONSTRUCCION MALECON SECTOR LAS MARIAS
44	LAS MARIAS	INDIVIDUALIZACION DEL SERVICIO DE SUMINISTRO DE AGUA POTABLE
45	BAHONDO	INDIVIDUALIZACION DEL SERVICIO DE SUMINISTRO DE AGUA POTABLE
46	BAHONDO	PAVIMENTACION VIA QUE CONECTA CON CIUDADELA NUEVO GIRON
47	ARENALES	CONSTRUCCION OBRA DE MITIGACION DESDE ARENALES CUARTA ETAPA HASTA EL SECTOR TREFILCO
48	ARENALES	CONSTRUCCION PARQUE LINEAL DESDE ARENALES CUARTA ETAPA HASTA CONECTAR AL BARRIO SANTA CRUZ
49	ARENALES CAMPESTRE	CONSTRUCCION CONEXIÓN VIAL DESDE ARENALES CAMPESTRE HASTA LA ROTONDA DE TREFILCO
50	ARENALES CAMPESTRE	MEJORAMIENO Y ADECUACION ESCENARIO DEPORTIVO
51	QUINTAS DEL CAMPESTRE	MEJORAMIENO Y ADECUACION ESCENARIO DEPORTIVO
52	VILLAS DE SAN JUAN	OPTIMIZACION REDES DE ALCANTARILLADO VILLAS DE SAN JUAN
53	VILLAS DE SAN JUAN	RECUPERACION ZONA SECTOR KIOSCO ENTRE LOS BARRIOS VILLAS DE SAN JUAN Y ALTOS DE ARENALES
54	VILLAS DE SAN JUAN	OPTIMIZACION REDES DE ALCANTARILLADO VILLAS DE SAN JUAN SECTOR 2
55	RIO PRADO	OPTIMIZACION REDES DE ALCANTARILLADO RIO PRADO
56	RIO PRADO	ADECUACION Y MANTENIMIENTO DEL PARQUE MEDIA TORTA
57	RIO PRADO	INSTALACION REDUCTORES DE VELOCIDAD
58	RIO PRADO	OPTIMIZACION REDES DE ALCANTARILLADO RIO PRADO
59	RIO PRADO	ADECUACION Y MANTENIMIENTO DE LA CANCHA DE MILLOS
60	MESETAS	CONSTRUCCIÓN SALON COMUNAL
61	MESETAS	CONSTRUCCION DE CONEXION VIAL ENTRE MESETA 2 Y GLORIETA DEL CONSUELO
62	MESETAS	CONSTRUCCION DE CONEXION VIAL ENTRE MESETA 2 Y VILLAMPIS
63	MESETAS	MEJORAMIENTO DE PEATONALES
64	MESETAS	CAMBIO MALLA VIAL MESETA 3

65	MESETAS	CONSTRUCCION ALCANTARILLADO SANITARIO Y PLUVIAL SECTOR LA MESETA-VILLA ISABELA
66	MESETAS	CONSTRUCCION RED ACUEDUCTO SECTOR LA MESETA-VILLA ISABELA
67	MESETAS	PAVIMENTACION VIAS SECTOR LA MESETA-VILA ISABELA
68	EL CONSUELO	CONSTRUCCION DE LA CANCHA
69	LOMAS DEL VIENTO	PAVIMENTACION CALLE 9 CON CARRERA 14 Y 13E
70	VIDA EN PRIMAVERA	CONSTRUCCION Y MEJORAMIENTO VIAS QUE CONECTAN LOS SECTORES DE VILLAMPIS, VILLA SOFIA, VIDA EN PRIMAVERA Y LOMAS DEL VIENTO
71	HACIENDA LA MESETA	ADECUACION CANCHA DE MICROFUTBOL
72	HACIENDA LA MESETA	INSTALACION PARQUE INFANTIL Y GIMNASIO AL AIRE LIBRE
73	URBANIZACION CATALUÑA	LEGALIZACIÓN DEL BARRIO
74	URBANIZACION CATALUÑA	REPARACIÓN DE CAMARAS Y CORNETAS
75	URBANIZACION CATALUÑA	MEJORAMIENTO Y PAVIMENTACION ZONA PARQUEADEROS
76	URBANIZACION CATALUÑA	CONSTRUCCIÓN DE SALÓN COMUNAL
77	PRADOS DE CATALUÑA	INSTALACION Y DEMARCACION SEÑALIZACION DE TRANSITO
78	PRADOS DE CATALUÑA	CONSTRUCCION HOGAR DE BIENESTAR SOCIAL PARA NIÑOS Y NIÑAS MENORES DE 5 AÑOS
79	PRADOS DE CATALUÑA	INSTALACIÓN DE CÁMARAS
80	PRADOS DE CATALUÑA	CONSTRUCCIÓN DE SALÓN COMUNAL
81	PRADOS DE CATALUÑA	MEJORAMIENTO Y PAVIMENTACIÓN DE VIAS PEATONALES
82	URBANIZACION PRADOS DE CATALUÑA	LEGALIZACIÓN DEL BARRIO
83	URBANIZACION PRADOS DE CATALUÑA	INSTALACIÓN DEL GIMNASIO
84	URBANIZACION PRADOS DE CATALUÑA	MANTENIMIENTO DE CÁMARAS DE SEGURIDAD
85	URBANIZACION PRADOS DE CATALUÑA	INSTALACIÓN DE CORNETAS
86	VILLAS DE DON JUAN 2	ADECUACION Y PAVIMENTACION ZONA DE PARQUEADEROS
87	VILLAS DE DON JUAN 2	RECUPERACIÓN DEL POLIDEPORTIVO UBICADO EN LA CALLE 13C CON CARRERA 12
88	VILLAS DE DON JUAN 2	CONSTRUCCION MURO DE CONTENCIÓN UBICADO EN LA CALLE 13C
89	GIRÓN CAMPESTRE	CONSTRUCCIÓN SALON COMUNAL
90	GIRÓN CAMPESTRE	INSTALACION PARQUE INFANTIL
91	ALMENARES DE SAN JUAN	LEGALIZACION DEL BARRIO
92	ALMENARES DE SAN JUAN	CONSTRUCCIÓN SALON COMUNAL
93	ALMENARES DE SAN JUAN	CONSTRUCCIÓN ESCENARIO DEPORTIVO
94	BRISAS DEL CAMPO	MEJORAMIENTO DE ESCENARIO DEPORTIVO
95	BRISAS DEL CAMPO	INSTALACION JUEGOS INFANTILES
96	BRISAS DEL CAMPO	EMBELLECIMIENTO DE ZONAS VERDES

97	BRISAS DEL CAMPO	CAMARAS DE SEGURIDAD
98	ALPES CAMPESTRES	PAVIMENACION CALLE 10 Y CARRERA 7A
99	ALPES CAMPESTRES	CONSTRUCCION OBRAS DE MITIGACION
100	ALPES CAMPESTRES	CONSTRUCCIÓN SALON COMUNAL
101	ALPES CAMPESTRES	CONSTRUCCIÓN ESCENARIO DEPORTIVO
102	PUERTO MADERO	CONSTRUCCION DE DOBLE CALZADA DESDE EL ROMPOY DE VILLAMIL HASTA BRISAS DEL CAMPO
103	PUERTO MADERO	MEJORAMIENTO CANCHA PUERTO MADERO
104	PUERTO MADERO	CONSTRUCCION DE SALON COMUNAL EN PUERTO MADERO
105	PUERTO MADERO	MEJORAMIENTO PARQUE INFANTIL
106	PUERTO MADERO	CONSTRUCCION DE BOX CULVERT POR LA CARRERA 13 DESDE LA CALLE 13C HASTA 15B
107	PUERTO MADERO	INSTALACION CAMARAS DE SEGURIDAD
108	PUERTO MADERO	INSTALACION DE CORNETAS
109	PUERTO MADERO	RECUPERACION Y MEJORAMIENTO DE LAS VIAS PEATONALES
110	PUERTO MADERO	MEJORAMIENTO PUENTE QUE COMUNICA VILLAS DE DON JUAN 2 ETAPA Y PUERTO MADERO
111	PUERTO MADERO	CONSTRUCCION DE MALECON RIO FRIO DESDE VILLAMIL HASTA PUERTO MADERO
112	PUERTO MADERO	CONSTRUCCION DOBLE CALZADA CARRERA 17 DESDE LA CALLE 14B HASTA LA 13B
113	VILLAS DE DON JUAN I	MODERNIZACION REDES ALUMBRADO PULICO
114	VILLAS DE DON JUAN I	MEJORAMIENTO DE LA CARRERA 15 E INCLUIR BAHIAS DE PARQUEO
115	BAMBUES	REMODELACION ESCNARIO DEPORTIVO DEL BARRIO BAMBUES
116	BAMBUES	PAVIMENTACION CARRERA 14 HASTA LA CALLE 17
117	BAMBUES	LEGALIZACION DEL BARRIO
118	BAMBUES	INSTALACION CAMARAS DE SEGURIDAD
119	VILLAMPIS	CONSTRUCCION DEL SALON COMUNAL BARRIO VILLAMPISS
120	VILLAMPIS	MEJORAMIENTO DE PARQUE INFANTIL UBICADO EN LA DIAGONAL 13
121	VILLAMPIS	CONEXIÓN VIAL ENTRE LAS MESETAS Y VILLAMPISS
122	VILLAMPIS	MODERNIZACION REDES ALUMBRADO PULICO
123	VILLAMPIS	MEJORAMIENTO VIAL DE LA CALLE 13B ENTRE LAS CARRERAS 16 Y 17
124	VILLAMPIS	CONSTRUCCION DEL MURO DE CONTENCIÓN EN LA CARRERA 15 ENTRE LA DIAGONAL 11 Y LA DIAGONAL 13
125	CAMBULOS	INSTALACION CAMARAS DE SEGURIDAD CALLE 16
126	CAMBULOS	CONSTRUCCION ROTONDA CALLE 14B ENTRE CAMBULOS Y VILLAMIL
127	CIUDADELA VILLAMIL 1	INSTALACION DE REDUCTORES DE VELOCIDAD SOBRE LA CARRERA 19
128	CIUDADELA VILLAMIL 1	CONSTRUCCIÓN SALON COMUNAL

129	CIUDADELA VILLAMIL 2	INSTALACION DE REDUCTORES DE VELOCIDAD SOBRE LA CARRERA 17
130	CIUDADELA VILLAMIL 2	CONSTRUCCIÓN SALON COMUNAL
131	BALCONES DE GALICIA	CONSTRUCCION SUMIDEROS
132	BALCONES DE GALICIA	CONSTRUCCIÓN SALON COMUNAL
133	GUAYACANES	INSTALACION REDUCTORES DE VELOCIDAD SOBRE LA CARRERA 19
134	GUAYACANES	CONSTRUCCIÓN SALON COMUNAL
135	VILLA CAMPESTRE 3	MEJORAMIENTO MALLA VIAL AVENIDA LA CEIBA DESDE PAQUEADERO METRO HASTA PIZZERIA LA 19
136	VILLA CAMPESTRE 3	CONSTRUCCIÓN PARQUE PARA NIÑOS O GIMNASIO AL AIRE LIBRE CALLE 19 CON 22 ESQUINA
137	VILLA CAMPESTRE 3	CONSTRUCCIÓN SALON COMUNAL
138	PORTAL CAMPESTRE 1	REVISIÓN SEMAFOROS DEL PARQUE DE LAS PALOMAS PORTAL CAMPESTRE 1
139	PORTAL CAMPESTRE 4	MEJORAMIENTO DE LA CANCHA PORTAL CAMPESTRE 4
140	PORTAL CAMPESTRE 5	MEJORAMIENTO DE KIOSKO DEL PORTAL CAMPESTRE 5
141	PORTAL CAMPESTRE 5	MEJORAMIENTO MALLA VIAL CARRERA 22 AVENIDA
142	PORTAL CAMPESTRE NORTE	INSTALACION DE REDUCTOR DE VELOCIDAD CARRERA 22 COLEGIO PORTAL CAMPESTRE 5, CALLE 19 Y AVENIDA DEPOSITO SILVA PORTAL CAMPESTRE NORTE
143	PORTAL CAMPESTRE NORTE	MEJORAMIENTO Y ADECUACION PARQUE DE NIÑOS
144	PORTAL CAMPESTRE NORTE	MANTENIMIENTO DE GIMNASIO PORTAL CAMPESTRE NORTE
145	SANTA CRUZ	MEJORAMIENTO MALLA VIAL BAHIA DE LA CALLE 19 ENTRE CARRERAS 26 Y 27.
146	SANTA CRUZ	INSTALACION DE REDUCTORES DE VELOCIDADEN LA CALLE 19 ENTRE CARRERAS 26 Y 27
147	SANTA CRUZ	MEJORAMIENTO DE LA CANCHA ARROLLITO (CRA 30 ENTRE CALLES 17 Y 18)
148	SANTA CRUZ	REMODELACIÓN CANCHA DE BALONCESTO CHICAGO (CRA 29 ENTRE CALLES 18 Y 19)
149	RIO DE ORO 1	MANTENIMIENTO MALLA VIAL CALLE 22 CON 27A
150	RIO DE ORO 1	MANTENIMIENTO MALLA VIAL CAR 26 CON CALLE 25
151	RIO DE ORO 1	MEJORAMIENTO DE SALON COMUNAL
152	RIO DE ORO 1	MEJORAMIENTO ESCENARIO DEPORTIVO RIO DE ORO
153	RIO DE ORO 1	MEJORAMIENTO DE LA MALLA VIAL CRA 26A ENTRE CALLES 24 Y 25
154	GALLINERAL	INSTALACION DE REDUCTORES DD VELOCIDAD EN LA CALLE 23
155	GALLINERAL	MEJORAMIENTO Y ADCECUACION ESCENARIO DEPORTIVO
156	CANEYES	MEJORAMIENTO MALLA VIAL ENTRE METRO Y ROTONDA LAS VICTIMAS.
157	VILLA CAMPESTRE 1	MEJORAMIENTO MALLA VIAL FRENTE AL OXXO Y ANTES DEL PUENTE LENGUERKE.
158	INMACULADA I	REUBICACION VIVIENDAS EN LA FRANJAS DE ZONA DE ALTO RIESGO
159	INMACULADA I	CONSTRUCCION OBRA DE MITIGACION

160	INMACULADA I	CONSTRUCCION PARQUE LINEAL
161	SAN JORGE 4	REMODELACIÓN DEL PARQUE SAN JORGE
162	SAN JORGE	CONSTRUCCION INTERCAMBIADOR VIAL A CONECTAR ANILLO VIAL
163	PORTAL DE RIO FRIO	MEJORAMIENTO MALLA VIAL DEL BARRIO
164	CASTILLA REAL I	CONSTRUCCION ESCENARIO DEPORTIVO
165	CASTILLA REAL I	MEJORAMIENTO MALLA VIAL DEL BARRIO
166	CASTILLA REAL II	CONSTRUCCION SALON COMUNAL
167	PORTAL DE CASTILLA	MEJORAMIENTO Y ADECUACION ESCENARIO DEPORTIVO
168	PORTAL DE CASTILLA	MEJORAMIENTO DE LA MALLAN VIAL DE ACCESO (SECTOR PENAGOS)
169	VILLA SANDRA	MEJORAMIENTO MALLA VIAL CALLE 32 A (PRINCIPAL).
170	VILLA SANDRA	LEGALIZACION DE PORCENTUALES ACTUALES
171	VILLA SANDRA	CONSTRUCCION PANTALLA ANCLADA MARGEN DERECHA TALUD BARRIO VILLA SANDRA
172	VILLA SANDRA	CONSTRUCCION ESCENARIO DEPORTIVO
173	ALTOS DE CASTILLA	CONSTRUCCION ALCANTARILLADO SANITARIO Y PLUVIAL
174	ALTOS DE CASTILLA	MEJORAMIENTO VIAL VIAS INTERNAS
175	ALTOS DE CASTILLA	CONSTRUCCION OBRA DE MITIGACION
176	BRISAS CAMPESTRE	ARREGLO DE LA VIA PUEBLITO VIEJO (MAQUINARIA AMARILLA)
177	BRISAS CAMPESTRE	INDIVIDUALIZACION DEL SERVICIO DE SUMINISTRO DE AGUA POTABLE
178	BRISAS CAMPESTRE	MEJRAMIENTO MALLA VIAL VIAS INTERNAS
179	BRISAS CAMPESTRE	CONSTRUCCION REDES DE ALCANTARILLADO SANITARIO Y PLUVIAL
180	BRISAS CAMPESTRE	LEGALIZACION DEL BARRIO (MIRADOR BRISAS CAMPESTRE)
181	BRISAS CAMPESTRE	CONSTRUCCION OBRAS DE MITIGACION (MIRADOR BRISAS CAMPESTRE)
182	BRISAS CAMPESTRE	REVISION DE GAVIONES DEL SECTOR (MIRADOR BRISAS CAMPESTRE)
183	BRISAS CAMPESTRE	CONSTRUCCION URBANISMO
184	PARAJE ANGULITO	MEJORAMIENTO DE LA MALLA VIAL
185	PARAJE ANGULITO	CONSTRUCCION OBRAS DE MITIGACION
186	PUEBLITO VIEJO	PAVIMENTACION VIAS INTERNAS
187	PUEBLITO VIEJO	CONSTRUCCION Y PAVIMENTACION CONEXION VIAL HACIA LA 105
188	PUEBLITO VIEJO	LEGALIZACION DEL BARRIO
189	PUEBLITO VIEJO	INDIVIDUALIZACION DEL SERVICIO DE SUMINISTRO DE AGUA POTABLE
190	PUEBLITO VIEJO	MEJORAMIENTO MALLA VIAL DESDE MIRADOR DE BRISAS- PUEBLITO VIEJO
191	RINCON DE GIRÓN PARTE ALTA	CONSTRUCCION VÍA POSTERIOR DEL COLEGIO ROBERTO GARCIA PEÑA PROYECCIÓN DE LA CALLE 38A HASTA CONECTAR A VÍA A PUEBLITO VIEJO FRENTE A PENAGOS

192	RINCON DE GIRÓN PARTE ALTA	CONSTRUCCION INTERCAMBIADOR EN EL SECTOR DEL SENA - PROYECCIÓN DE LA CARRERA 23 DEL BARRIO EL POBLADO
193	RINCON DE GIRÓN PARTE ALTA	CONSTRUCCION CONEXIÓN DE VÍA O DEPRIMIDO QUE COMUNICA LA CALLE 43 CON LA PARALELA ORIENTAL.
194	LA UNION	REUBICACIÓN BARRIO LA UNIÓN
195	ELIECER FONSECA	ADECUACIÓN ACCESO Y PARQUEADERO AL BARRIO ELIÉCER FONSECA SOBRE LA CALLE 44.
196	RIO DE ORO 2	CONSTRUCCIÓN MALECÓN SOBRE EL RIO DE ORO COSTADO ORIENTAL QUE VA DESDE EL BARRIO LA INMACULADA HASTA EL SECTOR DEL PUENTE FLANDES. CON INTERVENCIÓN DE ÁREAS DEPORTIVAS EXISTENTES ACTUALMENTE.
197	RINCON DE GIRÓN	CONSTRUCCIÓN DEL MALECON
198	RINCON DE GIRÓN	REMODELACIÓN Y/O ADECUACIÓN DE LA CANCHA DE TIERRA Y LAS DOS CANCHAS DE MICROFUTBOL
199	RINCON DE GIRÓN	PAVIMENTACIÓN Y ADECUACIÓN DE PEATONALES EN LAS CALLES 34A- A LA 37
200	RINCON DE GIRÓN	MEJORAMIENTO MALLA VIAL DE LAS CALLES 33-34-38-39
201	RINCON DE GIRÓN	INSTALACION DE REDUCTORES DE VELOCIDAD EN LA VÍA PRINCIPAL PARALELAS.
202	RINCON DE GIRÓN	ADECUACIÓN DE ANDENES DE LA AVENIDA PRINCIPAL DEL RINCÓN DE GIRÓN PARTE BAJA
203	RINCON DE GIRÓN	REPOSIICION REDES DE ALCANTARILLADO SANITARIO Y PLUVIAL EN EL RINCÓN DE GIRÓN PARTE BAJA
204	RINCON DE GIRÓN	REMODELACIÓN Y/O ADECUACIÓN DEL SALÓN COMUNAL RINCPON DE GIRÓN PARTE BAJA SECTOR 2
205	RINCON DE GIRÓN	REMODELACIÓN Y/O ADECUACIÓN DE LA PLAZOLETA
206	RINCON DE GIRÓN	REMODELACIÓN Y/O ADECUACIÓN DEL PARQUEADERO DEL RINCÓN DE GIRÓN PARTE BAJA SECTOR 2
207	RINCON DE GIRÓN	CONTRUCCIÓN RETORNO VEHICULAR O GLORIETA EN LA ENTRADA NORTE DEL BARRIO
208	RINCON DE GIRÓN	CONSTRUCCIÓN MURO DE CONTENCIÓN DESDE LA CALLE 37 HASTA LA CALLE 44.
209	RINCON DE GIRÓN	REUBICACION VIVIENDAS SECTOR RINCONCITO
210	RINCON DE GIRÓN	CONSTRUCCION PARQUE LINEAL
211	PALENQUE	CONSTRUCCION FASE 2 MURO DE CONTENCIÓN BARRIO EL PALENQUE
212	PALENQUE	MANTENIMIENTO Y ADEUACION ESCENARIO DEPORTIVO.
213	PALENQUE	MANTENIMIENTO PISTA DE PATINAJE
214	CIUADELA COMFENALCO	CONSTRUCCION KIOSCO
215	CIUADELA COMFENALCO	CONSTRUCCION VIA DE ACCESO
216	CIUADELA COMFENALCO	INSTALACION DE REDUCTORES DE VELOCIDAD PARA LA VIA NUEVA
217	CIUADELA COMFENALCO	ARREGLO DE CANCHA DE TIERRA
218	MORADA SAN JUAN	ARREGLO ESCENARIO DEPORTIVO
219	MORADA SAN JUAN	CONSTRUCCION OBRA DE MITIGACION

220	SAN ANTONIO DEL CARRIZAL - SECTOR 1	MEJORAMIENTO MALLA VIAL VIA PRINCIPAL
221	SAN ANTONIO DEL CARRIZAL - SECTOR 1	REPOSICION REDES DE ALCANTARILLADO
222	SAN ANTONIO DEL CARRIZAL - SECTOR 1	MEJORAMIENTO Y ADECUACIÓN DEL KIOSCO DE LA 6 ETAPA,
223	SAN ANTONIO DEL CARRIZAL - SECTOR 1	ADECUACIÓN ESCENARIO DEPORTIVO
224	SAN ANTONIO DEL CARRIZAL - SECTOR 1	MEJORAMIENTO PARQUE ECOLÓGICO.
225	CARRIZAL CAMPESTRE	MEJORAMIENTO MALLA VIAL VIA PRINCIPAL
226	CARRIZAL CAMPESTRE	REPOSICION REDES DE ALCANTARILLADO SANITARIO Y PLUVIAL
227	CARRIZAL CAMPESTRE	MEJORAMIENTO MALLA VIAL DESDE LA 57 A LA 62
228	CARRIZAL CAMPESTRE	CONSTRUCCION SALÓN COMUNAL
229	CONJUNTO COLINA CAMPESTRE, MONTEVERDI, MONTEBIANCO, PRADOS DE SAN SEBASTIAN, BOSQUES DE SAN SEBASTIAN.	CONSTRUCCION CONEXIÓN VIAL DESDE CARRIZAL CAMPESTRE A CONECTA CON EL SECTOR D CHIMITA
230	CONJUNTO COLINA CAMPESTRE, MONTEVERDI, MONTEBIANCO, PRADOS DE SAN SEBASTIAN, BOSQUES DE SAN SEBASTIAN.	CONSTRUCCION OBRAS DE MITIGACION DESDE CARRIZAL CAMPESTRE HASTA EL SECTOR CHIMITA
231	CONJUNTO COLINA CAMPESTRE, MONTEVERDI, MONTEBIANCO, PRADOS DE SAN SEBASTIAN, BOSQUES DE SAN SEBASTIAN.	CONSTRUCCION PARQUE LINEAL DESDE CARRIZAL CAMPESTRE HASTA CONEXIÓN CON SECTOR CHIMITA.
232	CONJUNTO COLINA CAMPESTRE, MONTEVERDI, MONTEBIANCO, PRADOS DE SAN SEBASTIAN, BOSQUES DE SAN SEBASTIAN.	CONSTRUCCION PUENTE VEHICULAR QUE CONECTARA LOS CARRIZALES CON EL SECTOR CHIMITA HACIA EL ANILLO VIAL
233	LA PRIMAVERA	CONSTRUCCION ALCANTARILLADO SANITARIO Y PLUVIAL
234	LA PRIMAVERA	GASIFICACIÓN
235	LA PRIMAVERA	PAVIMENTACIÓN DE LA VÍA PRINCIPAL
236	LA PRIMAVERA	PAVIMENTACION VÍAS DEL BARRIO
237	LA PRIMAVERA	CONTRUCCION ESCENARIO DEPORTIVO
238	MIRADOR DEL CARRIZAL	CONSTRUCCION ALCANTARILLADO SANITARIO Y PLUVIAL
239	MIRADOR DEL CARRIZAL	CONSTRUCCION REDES DE ACUEDUCTO
240	MIRADOR DEL CARRIZAL	CONSTRUCCION CONEXIÓN VIAL DESDE EL SECTOR D MIRADOR DE CARRIZAL HACIA EL BARRIO LA PALMAS
241	MIRADOR DEL CARRIZAL	MANTENIMIENTO DE CORNETAS
242	BALCONES DE ALEJANDRIA	REMODELACION ESCENARIO DEPORTIVO
243	BALCONES DE ALEJANDRIA	CONSTRUCCION DEL PARQUE MIRADOR ENTRE LOS BARRIOS BALCONES DE ALEJANDRIA Y MIRADOR DE SAN JUAN
244	MIRADOR DE SAN JUAN	CONTRUCCION SALON COMUNAL
245	MIRADOR DE SAN JUAN	MEJORAMIENTO MALLA VIAL DESDE LA MZNA A HASTA LA MZNA P FRENTE AL TALUD

246	MIRADOR DE SAN JUAN	CONTINUACION DE LA VIA DESDE LA ROTONDA MIRADOR DE SAN JUAN HASTA LA VIA NACIONAL QUE CONDUCE AL AEROPUERTO
247	MIRADOR DE SAN JUAN	PAVIMENTACION PEATONALES
248	LAS PALMAS	CONSTRUCCION OBRA DE MITIGACION
249	LAS PALMAS	CANALIZACION QUEBRADA LAS PALMAS
250	LAS PALMAS	PAVIMENTACION DE LA VIA CARRERA 34
251	LAS PALMAS	CONSTRUCCION DE ANDENES
252	BALCONES DE BELLAVISTA (PALMITA)	CONSTRUCCION REDES DE ACUEDUCTO Y ALCANTARILLADO
253	BELLAVISTA CAMPESTRE (VOLQUETAS)	INDIVIDUALIZACION SERVICIO DE ACUEDUCTO
254	BELLAVISTA CAMPESTRE (VOLQUETAS)	INSTALACION REDUCTORES DE VELOCIDAD
255	VILLA DEL CARMEN	CONSTRUCCION SALON COMUNAL Y CUARTO DE BASURAS
256	TERRAZAS DE BELLAVISTA	CONSTRUCCION OBRAS DE MITIGACION
257	PRADOS DE BELLAVISTA	LEGALIZACION
258	BELLAVISTA PARTE BAJA	MEJORAMIENTO ESCENARIO DEPORTIVO
259	MIRADOR DEL ALVAREZ	LEGALIZACION BARRIO
260	MIRADOR DEL ALVAREZ	ENTREGA DEL LOTE AL MUNICIPIO PARA CONSTRUIR SALÓN COMUNAL
261	APARTAMENTOS PORTO GIRÓN	INSTALACION REDUCTORES DE VELOCIDAD
262	PARAISO BAJO	CONTINUAR CON LA CANALIZACIÓN DE LA QUEBRADA
263	PARAISO BAJO	CONSTRUCCION OBRAS DE MITIGACION EN LA CRA 35
264	PARAISO ALTO	CONSTRUCCION OBRAS DE MITIGACION
265	PARAISO ALTO	INSTALACION REDUCTORES DE VELOCIDAD EN CALLE 34
266	PARAISO ALTO	MANTENIMIENTO ESCENARIO DEPORTIVO
267	CORVIANDI 3	INSTALACION REDUCTORES DE VELOCIDAD FRENTE A LA ESCUELA DE CORVIANDI
268	CORVIANDI 3	MANTENIMIENTO ANDENES
269	ALTOS DEL POBLADO	CONSTRUCCIÓN PARQUE - GIMNASIO PARA ADULTO MAYOR
270	ALTOS DEL POBLADO	CONSTRUCCIÓN SALON COMUNAL
271	ALTOS DEL POBLADO	MEJORAMIENTO ANDEN PEATONAL PARTE IZQUIERDA DE LA ENTRADA PRINCIPAL ALTOS DEL POBLADO.
272	ALTOS DEL POBLADO	SEÑALIZACION PARA PARQUEADEROS DE LA 44 B Y DE LA 44 C.
273	GIRALUZ	MEJORAMIENTO DE LA CANCHA DE GIRALUZ.
274	GIRALUZ	MEJORAMIENTO DEL PARQUE GIRALUZ
275	PORTAL DEL LLANITO	CONSTRUCCIÓN DE PARQUE PARA NIÑOS
276	PORTAL DEL LLANITO	PAVIMENTACIÓN DE LA CALLE 34 Y DE LA CALLE 34A (PEATONAL)
277	QUINTAS DEL LLANITO	MEJORAMIENTO DEL KIOSCO
278	QUINTAS DEL LLANITO	MEJORAMIENTO ESCENARIO DEPORTIVO
279	QUINTAS DEL LLANITO	CONSTRUCCIÓN SALON COMUNAL.

280	QUINTAS DEL LLANITO	CONSTRUCCION OBRAS DE MITIGACION CALLE 38.
281	QUINTAS DEL LLANITO	MODERNIZACION DE ALUMBRADO PUBLICO
282	ALTOS DEL LLANITO	MEJORAMIENTOMALLA VIAL EN LA CALLE 34, CARRERA 30, CARRERA 29A
283	ALTOS DEL LLANITO	CONSTRUCCIÓN PUENTE PEATONAL SOBRE LA CRA 29 (VIA AL AEROPUERTO)
284	ALTOS DEL LLANITO	CONSTRUCCIÓN DE PARQUE PARA NIÑOS
285	ALTOS DE LLANITO	MEJORAMIENTO DEL ALUMBRADO PUBLICO
286	ALTOS DE LLANITO	CONSTRUCCION OBRAS DE MITIGACION-GRAN ALICANTE
287	EL LLANITO - PARTE ALTA	MEJORAMIENTO DE ANDENES CRA 29A CON CALLE 36.
288	EL LLANITO - PARTE ALTA	MEJORAMIENTO DEL PARQUE DEL BARRIO.
289	EL LLANITO - PARTE BAJA	MEJORAMIENTO DEL PARQUE DEL BARRIO (CUENTA CON CANCHAS DE FUTBOL, MICROFUTBOL Y SINTETICA)
290	CASTILLA LA NUEVA	CONSTRUCCIÓN DE PARQUE PARA NIÑOS O GIMNASIO BIOSALUDABLE.
291	LUIS ALBERTO QUINTERO 1	ACUEDUCTO (TIENEN PILA COMUNITARIA)
292	LUIS ALBERTO QUINTERO 2	ACUEDUCTO (TIENEN PILA COMUNITARIA)
293	LUIS ALBERTO QUINTERO 2	CONSTRUCCIÓN SALON COMUNAL
294	LUIS ALBERTO QUINTERO 3	ACUEDUCTO (TIENEN PILA COMUNITARIA)
295	BALCONES DE GIRON	ACUEDUCTO (TIENEN PILA COMUNITARIA)
296	BALCONES DE GIRON	MEJORAMIENTO DE LA CANCHA
297	BALCONES DE GIRON	MEJORAMIENTO DEL SALON COMUNAL
298	CIUDELA DEL ORIENTE	LEGALIZACIÓN DEL BARRIO
299	CIUDELA DEL ORIENTE	ACUEDUCTO (TIENEN PILA COMUNITARIA)
300	CIUDELA DEL ORIENTE	AREEGLO DE PEATONALES
301	MIRADOR DEL ORIENTE	LEGALIZACIÓN DEL BARRIO
302	MIRADOR DEL ORIENTE	AREEGLO DE PEATONALES
303	MIRADOR DEL ORIENTE	CONEXIÓN VIA MIRADOR DEL ORIENTE Y LA VIA PRINCIPAL PARQUEADERO MARTA FONSECA
304	BRISAS DE LA CAMPIÑA	LEGALIZACIÓN DEL BARRIO
305	BRISAS DE LA CAMPIÑA	ACUEDUCTO (TIENEN PILA COMUNITARIA)
306	BRISAS DE LA CAMPIÑA	PAVIMENTACIÓN VIA QUE COMUNICA A BRISAS DE LA CAMPIÑA CON CIUDELA DEL ORIENTE
307	BRISAS DE LA CAMPIÑA	PAVIMENTACIÓN VIA QUE COMUNICA A BRISAS DE LA CAMPIÑA CON EL ELOY
308	ALCANTARA	CONSTRUCCIÓN DEL SALÓN COMUNAL.
309	ALCANTARA	CONSTRUCCIÓN DE ZONA RECREATIVA PARA LOS NIÑOS Y HABITANTES DEL BARRIO.
310	ALCANTARA	ALCANTARILLADO EN LA CRA 34A CON 32
311	ALCANTARA	TERMINACIÓN DE CALLE QUE CONECTA CON ALDEA ALTA Y EL PARQUEADERO DE ALCANTARA.

312	ALCANTARA	CANALIZACIÓN Y MEJORAMIENTO DE LA ZONA POR DONDE PASA LA QUEBRADA.
313	ALCANTARA	PROYECTO DE CAMARAS DE SEGURIDAD Y CORNETAS INFORMATIVAS
314	ALCANTARA	RECUPERACIÓN DE LAS ZONAS VERDES
315	ALCANTARA	ILUMINACIÓN EN LA ENTRADA DEL BARRIO
316	ALDEA ALTA	CONSTRUCCIÓN DE MEGACOLEGIO QUE ACOJA A TODOS LOS NIÑOS Y ADOLESCENTES DE LA ZONA Y SUS SECTORES CERCANOS.
317	ALDEA ALTA	CONSTRUCCIÓN DE PANTALLA ANCLADA O MURO DE CONTENCIÓN EN EL PASAJE DE LA CALLE 31 QUE CONECTA CON LA CANCHA DE ABAJO.
318	ALDEA ALTA	CONSTRUCCIÓN DE SALÓN COMUNAL
319	ALDEA ALTA	ILUMINACIÓN EN EL PASAJE DE LA CALLE 31.
320	ALDEA ALTA	PAVIMENTACIÓN Y ARREGLO DEL PASAJE DE ACCESO A LA CARRERA 32.
321	ALDEA ALTA	CONSTRUCCIÓN DE LA IGLESIA Y PUESTO DE SALUD.
322	ALDEA ALTA	MEJORAMIENTO DEL ESCENARIO DEPORTIVO Y CONSTRUCCIÓN DE ESCALERAS DE ACCESO A LA CANCHA QUE QUEDA DEBAJO DEL PASAJE DE LA CALLE 31.
323	ALDEA ALTA	PROYECTO DE CAMARAS DE SEGURIDAD.
324	ALDEA MEDIA- BAJA	ILUMINACIÓN EN LAS PEATONALES.
325	ALDEA MEDIA- BAJA	CONSTRUCCIÓN DE ESCALERAS O RAMPA DE ACCESO EN LA SUBIDA DE LA PEATONAL CARRERA 30 CON 30A, ENCIMA DE LA PANTALLA ANCLADA DE LA CANCHA DE ARENA.
326	ALDEA MEDIA- BAJA	PROYECTO DE CAMARAS DE SEGURIDAD Y CORNETAS INFORMATIVAS.
327	VILLA CAROLINA I	REPARACIÓN DE LA MALLA VIAL EN LA ENTRADA AL BARRIO, SIENDO EL ACCESO Y SALIDA DE TODO EL SECTOR
328	VILLA CAROLINA I	REESTRUCTURACIÓN Y PAVIMENTACIÓN DE LA MALLA VIAL QUE CONECTA CON LAS ENTRADAS DE ELOY VALENZUELA, ALDEA MEDIA Y VILLA CAROLINA I
329	VILLA CAROLINA I	PAVIMENTACIÓN DE LAS PEATONALES DE URB. EL MILAGRO.
330	VILLA CAROLINA I	ADECUACIÓN DEL ESCENARIO DEPORTIVO, MEJORANDO SU UBICACIÓN E IMPIDIENDO SEA USADO PARA PASO DE VEHÍCULOS.
331	VILLA CAROLINA I	TERMINACIÓN DE ANDENES EN EL BARRIO
332	VILLA CAROLINA I	PROYECTO DE CAMARAS DE SEGURIDAD Y CORNETAS INFORMATIVAS.
333	VILLA CAROLINA I	ADECUACIÓN DEL GIMNASIO AL AIRE LIBRE Y ZONAS DE RECREACIÓN PARA LOS NIÑOS.
334	VILLA CAROLINA II	LEGALIZACIÓN DEL BARRIO
335	VILLA CAROLINA II	CONSTRUCCIÓN DE SALÓN COMUNAL
336	VILLA CAROLINA II	CONSTRUCCIÓN DE ZONAS RECREATIVAS
337	VILLA CAROLINA II	ILUMINACIÓN DE LAS PEATONALES EN VISTA DE MEJORAR LA SEGURIDAD DEL BARRIO
338	VILLA CAROLINA II	Ocupación del CAI por parte de la policía nacional
339	VILLA CAROLINA II	PROYECTO DE CAMARAS DE SEGURIDAD Y CORNETAS INFORMATIVAS.

340	ELOY VALENZUELA	CONSTRUCCIÓN ALCANTARILLADO DEL BARRIO ELOY Y PAVIMENTACIÓN DE LA VIAS INTERNAS. CALLE 29 A CON CRA 32 Y 33
341	ELOY VALENZUELA	CONSTRUCCION DE LA VIA DE LA CALLE 30 CON CRA 33
342	ELOY VALENZUELA	CAMBIO DEL PASAMANOS DE LA CALLE 29 DESDE LA CARRERA 33 HASTA DEBAJO DE LA CARRERA 27
343	ELOY VALENZUELA	INSTALACION DE CAMARAS
344	ELOY VALENZUELA	CONSTRUCCION DE ESCALERAS INTERNAS DE LA CARRERA 33 Y 32
345	ELOY VALENZUELA	APOYO DE MEJORA PARA EL SALON SOCIAL
346	PORTAL DE LA CAMPIÑA	MANTENIMIENTO DE LA VIA Y SEÑALIZACION
347	MIRADOR DE LA CAMPIÑA	INSTALACION DE REDUCTORES DE VELOCIDAD SOBRE LA CRA 36 CON 28 Y CALLE 29 CON CARRERA 36
348	LA CAMPIÑA	MANTENIMIENTO DEL PUENTE DE LA CAMPIÑA QUE ESTA ENSEGUIDA DEL CONJUNTO LA CAMPIÑA
349	LA CAMPIÑA	CONSTRUCCION DEL SALON CUMUNAL
350	LA CAMPIÑA	ADECUACION DE LA CANCHA
351	CONJUNTO LA CAMPIÑA	MURO DE CONTENION DONDE DOÑA VIRGINIA
352	ALTOS DE LA CAMPIÑA	MANTENIMIENTO DEL PARQUE Y CONSTRUCCION DEL MURO QUE COLINDA CON LA QUEBRADA
353	SAGRADO CORAZON	SALON COMUNAL
354	SAGRADO CORAZON	MATENIMIENTO DE LOS PASAMANOS DEL MONUMENTO
355	SAGRADO CORAZON	CONSTRUCCION DE CANCHA
356	EL BOLADO	PASAMANO QUE CONDUCE A EL BARRIO DE TEJAR
357	NIEVES	MARCACION DE NO ESTACIONAMIENTO VEHICULOS FRENTE AL COLEGIO QUE ESTA EN EL PARQUE LAS NIEVES (ELICEO).
358	EL TEJAR	MALECON HACIA LAS FRITANGAS
359	LA ROSITA	OBRA DE MITIGACION EN EL SECTOR EL BOLAO Y LA ROSITA
360	LA PLAYA	RECUPERACION MALLA VIAL SECTOR LA PLAYA Y EL MALECON, ARREGLO DEL MALECON
361	GIRÓN CENTRO - CASCO ANTIGUO	RECUPERACION MAYA VIAL DEL CASCO ANTIGUO - ARREGLO PARQUE DE LAS NIEVES
362	HOYO CALIENTE(TALLERES)	COSTRUCCION DE LOS MUROS DE CONTENCION PARA EL SECTOR DE HOYO CALIENTE Y BARRIOS ALEDAÑOS
363	MURALLA 1	DOTACION PARA PARQUE DE LOS NIÑOS
364	MURALLA 1	RECUPERACION DE ESPACIO PUBLICO
365	MURALLA 2	REPOCISION DE ALCANTARILLADO Y MALLA VIAL DE LA CARRERA 23
366	MURALLA 2	DOTACION PARA PARQUE DE LOS NIÑOS
367	LA RIVERA	MEJORAMIENTO DE LA CANCHA
368	LA RIVERA	REPOCISION DE ALCANTARILLADO Y MALLA VIAL DE LA CARRERA 23
369	APARTAMENTO SAN JUAN	REPOCISION DE ALCANTARILLADO Y MALLA VIAL DE LA CARRERA 23

370	CONJUNTO CARRIZAL	REPOSICION DE ALCANTARILLADO Y MALLA VIAL DE LA CARRERA 23
371	CARRIZAL CENTRO	REPOSICION DE ALCANTARILLADO Y MALLA VIAL DE LA CARRERA 23, VIAS INTERNAS
372	VILLA DEL RIO	REPOSICION DE ALCANTARILLADO Y MALLA VIAL DE LA CARRERA 23
373	POBLADO SECTOR 1 - (CRA 26 Y CRA 23 ENTRE LA CALLE 36 HASTA LA CALLE 43)	PAVIMENTACIÓN CALLE 42
374	BELLA ISLA	CONTINUACIÓN DEL MURO DE CONTENCIÓN, DEL SECTOR HOYO 1 HASTA EL PUENTE DEL RINCON DE GIRÓN - MANTENIMIENTO PARQUE INFANTIL BELLA ISLA
375	LA ISLA	MURO DE CONTENCIÓN RIO FRIO, SECTOR A ISLA
376	BALCONES DE PROVENZA 1	ARREGLO DE LA CANCHA DE FUTBOL, ARREGLO DE JUEGOS PARA LOS NIÑOS Y EL GIMNASIO
377	BALCONES DE PROVENZA 2	ARREGLO DE LA CANCHA DE FUTBOL, ARREGLO DE JUEGOS PARA LOS NIÑOS Y EL GIMNASIO
378	MALPASO	INSTALACION DE REDUCTOR DE VELOCIDAD EN LA CALLE 105 CON 10
379	GUADUALES	MEJORAMIENTOMALLA VIAL CALLE 105 Y 106
380	HOYO I	MEJORAMIENTO REDES DE ALCANTARILLADO SANITARIO Y PLUVIAL
381	ACACIOS	CONSTRUCCION CONEXIÓN VIAL DESDE SECTOR HOYO 1 A CONECTAR A LA CALLE 106 CON 9A
382	ACACIOS	CONSTRUCCION OBRAS DE MITIGACION QUE CUBREN LOS BARRIOS DE ACASIOS, CIUDAD METROPOLITANA Y PARTE DE ESPAÑA Y
383	MARIANELA	PAVIMENTACION DE LA VIA DANGOND PORTICO Y ARREGLO DEL GIMNASIO
384	MARIANELA	PAVIMENTACION DE LAS CALLES PEATONALES

Tabla 3. Obras de infraestructura Más Campo para el Progreso
Fuente: construcción propia

En el periodo 2024 -2027 se ejecutarán más de 5 macro obras para generar un desarrollo de territorio que permita que Girón atraiga mas inversión privada. Estas obras mejoraran el entono de los sectores aledaños al río Oro y río Frio y mejoraran la movilidad en el municipio.

1. Intercambiador vial de San Jorge
2. Rotonda de anillo vial con la calle 105
3. La conexión vial entre el sector de cámbulos - Lomas del Viento - Polideportivo la Meseta y el barrio el Laguito
4. Los dos Puentes del barrio Brisas del río Frio que comuniquen con la calle 105
5. La vía que comunica a el barrio Carrizal Campestre con el sector de san Sebastián pasando el río Oro con dos puentes tipo San Jorge al anillo vial
6. Construcción del malecón del río de Oro en el sector del Rincón de Girón y la margen izquierda aguas abajo del río

7. Acompañamiento en la construcción del anillo vial externo que va desde Girón a Piedecuesta

Eje 4. Ocio Productivo y Recreativo para todas las gironesas y gironeses

El ocio productivo y recreativo contribuye en el bienestar de las personas, mejora la salud física y mental, desarrolla habilidades, fomenta la creatividad, fortalece las relaciones interpersonales, el tejido social y familiar, aumenta la productividad, disminuye el estrés, estimula el crecimiento personal y reduce riesgos sociales a los que se encuentran expuestos niños, niñas, adolescentes y jóvenes en contexto de alta vulnerabilidad, por lo que a través de los programas sociales de la secretaría de deportes, cultura y turismo, desarrollo, adulto mayor, y discapacidad generaremos oportunidades para que gironeses y gironesas puedan acceder a una oferta institucional que estimule el uso adecuado de su tiempo y el desarrollo de sus habilidades y competencias ciudadanas para la vida.

Eje 5. Visión de largo plazo para Girón

Nuestro programa de gobierno es una gran herramienta para orientar las condiciones más propicias para el desarrollo integral del territorio y sus gentes en diferentes dimensiones, articulando las oportunidades y potencialidades con las que cuenta Girón, las cuales a la fecha deben seguir creciendo y no dar un paso atrás en lo que corresponde a seguir posicionándose como Municipio ejemplar para el área metropolitana y para el país. Esto solo se logra proponiendo un programa de gobierno que tenga una visión a largo plazo, no menor a 20 años, a manera de hoja de ruta que garantice un norte de progreso consistente a futuro, como corresponde a la responsabilidad intergeneracional que hoy nos une para dejar un legado a nuestras próximas generaciones, que quieran quedarse y hacer parte de la transformación de su tierra.

Finalmente, respecto a un tema tan importante y sensible para los habitantes de Girón como lo es el RELLENO SANITARIO, es fundamental seguir trabajando por darle una solución definitiva a la disposición final de los residuos sólidos del municipio, pero dejamos absolutamente claro que **no** permitiremos bajo ninguna circunstancia durante mi gestión como Alcalde que el **RELLENO SANITARIO FUNCIONE EN LA VEREDA DE CHOCOA O EN CUALQUIER OTRO SITIO DENTRO DEL ÁREA RURAL DEL MUNICIPIO DE GIRÓN.**

Este asunto de transcendental importancia para todos y todas debe gestionarse de manera firme y decidida, con el compromiso serio de avanzar en soluciones que no afecten ambientalmente a nuestro territorio y que sea ésta la única razón a tenerse en cuenta, y no los intereses económicos y/o políticos de actores monetizados a los que poco o nada les interesa la calidad de vida en nuestro territorio y su futuro.

Carta del Candidato

PROGRAMA DE GOBIERNO / ALCALDE 2024 -2027



CAMPO ELÍAS
RAMÍREZ PADILLA

Familias gironesas,

¡Es tiempo **unirnos!**, de trabajar en equipo, de mirar hacia el mismo horizonte y de no permitir que unos pocos dañen la armonía en la que queremos vivir. Soy un convencido de que la voluntad es la pieza clave para lograr la **transformación**.

Caminar por las calles y veredas de **Girón** me enseñó que con perseverancia y disposición estamos un escalón más cerca de llegar a la meta. Por eso hoy los invito a que vayamos más allá del problema, que siempre pensemos en la **solución** y proyectemos nuestras vidas en grande.

Ya se demostramos que **cuando se quiere, se puede**. Ya experimentamos cuatro años, entre **2016 y 2019**, de progreso y desarrollo. Ya salimos del anonimato, confirmando la tenacidad del pueblo gironés. Ahora es el momento de recuperar el terreno perdido y retomar el camino de los **resultados**.

A través de las **obras** de infraestructura, de los **programas sociales**, de la **eficiencia** en el servicio **administrativo**, de la creación de espacios para la **recreación** y de una **visión** a largo plazo, vamos a lograr que las **familias** cada día sean más **productivas**, sólidas y que tengan verdaderamente **calidad de vida**.

Finalmente, quiero agradecerles por cada momento compartido en sus hogares y negocios, por cada charla que sostuvimos en un parque o una cancha. Escucharnos nos hace empáticos, al igual que intercambiar ideas nos convierte en constructores de sociedad.

Familias gironesas, las llevo en mi corazón. Nunca olviden que ustedes son las más importantes y siempre serán las protagonistas en nuestro **Monumento Nacional**.

¡Vamos a vivir en el **Girón de la transformación!**

CAMPO ELÍAS RAMIREZ PADILLA

+ CAMPO
PARA EL PROGRESO

PROGRAMA
DE GOBIERNO
ALCALDE
2024 -2027

+ CAMPO
ELÍAS

